



Звіт
декана географічного факультету
Мирослава Заячука
про діяльність географічного факультету
Чернівецького національного університету
імені Юрія Федьковича за 2024 р.

01.11.2024

ЗМІСТ

1. Загальний огляд (Заячук М.)
2. Основні показники географічного факультету за напрямками (Заячук М.)
 - 2.1. Контингент здобувачів вищої освіти (Заячук М.)
 - 2.2. Навчально-методична робота (Заячук М., Андрусак Н.)
 - 2.3. Наукова і міжнародна робота (Заячук М., Поп'юк Я.)
 - 2.4. Виховна робота та студентські питання, матеріально-технічне забезпечення (Заячук М., Брик С.)
3. Здобутки і проблеми кафедр географічного факультету
 - 3.1. Кафедра фізичної географії, геоморфології та палеогеографії (Рідуш Б.Т.)
 - 3.2. Кафедра економічної географії та екологічного менеджменту (Руденко В.П.)
 - 3.3. Кафедра географії України та регіоналістики (Костащук І.І)
 - 3.4. Кафедра геодезії, картографії та управління територіями (Дарчук К.В.)
 - 3.5. Кафедра географії та менеджменту туризму (Король О.Д)
4. Проблеми, виклики та завдання географічного факультету у 2025 році (Заячук М.)

Вже третій рік поспіль Україна в постійній небезпеці та боротьбі, щодня Україна протистоїть повномасштабному вторгненню росії. З того моменту, як російські війська перетнули український кордон, приносячи лише біль, смерть і руйнування, життя українців стало іншим. Але ми стійко протистоїмо агресії. Наша стійкість ґрунтується на мужності наших людей, які всім серцем захищають наш дім і наші цінності. З 2022 року у Збройних силах України асистент кафедри географії України та регіоналістики Білоус Ю.О. і доцент кафедри економічної географії та екологічного менеджменту Вацеба В.Я. Також в лавах ЗСУ і студенти стаціонару географічного факультету – Бучко Вячеслав (2 курс, ОП «Регіональний розвиток і просторове планування»), Лакуста Вячеслав 2 курс, ОП «Гідрометеорологія». Обидва в жовтні переведені на заочну форму зі збереженням державного місця), Каневський Єгор (4 курс, ОП «Геодезія та землеустрій»), Чахлов Ігор (6 курс, ОП «Геодезія та землеустрій») та заочної форми – Кардинал Олександр, Пасічник Олексій (2 курс), Живко Тарас ОП «Середня освіта. Географія», Питрашук Максим (3 курс) та Іваній Валерія (5 курс, ОП «Міжнародний туризм і туроперейтинг»). У російсько-українській війні гинуть десятки тисяч українців. На жаль, серед загиблих є і колишні студенти географічного факультету Чікал Юрій, Гордієвич Ірина, Вержак Олександр, Буряк Роман, Гончаров Іван, Сенчук Руслан («Географія»), Ролдугін Євген, Скульчук Андрій та Кострюков Олег («Туризм»), Черневич Микола та Шлюсар Володимир («Геодезія та землеустрій»).

Колектив географічного факультету у 2024 році втратив відомого вчителя, знаного науковця, багаторічного завідувача кафедри географії та менеджменту туризму, кандидата географічних наук, доцента ЯВКІНА ВЯЧЕСЛАВА ГРИГОРОВИЧА.

Водночас, ми усі: викладачі, студенти, співробітники маємо дати гідну відповідь на виклики часу та своєю самовідданою працею і принциповою українською позицією формувати українську націю та відстоювати суверенність України.

1. Загальний огляд

Географічний факультет 2024, це деканат (3.5 шт.од), 5 кафедр (10.75 шт.од. допоміжного персоналу та 63.75 шт.од. науково-педагогічних працівників), навчально-наукова обсерваторія (2 шт.од.), польова база практики «Мигово» (0.75 шт.од.) та комп'ютерні класи (1.25 шт.од.). Працює 68 викладачів, з них 13 докторів наук (Руденко В., Джаман В., Ющенко Ю., Сухий П., Кілінська К., Рідуш Б., Заячук М., Бучко Ж., Косташук І., Чубрей О., Король О., Перович Л. і Перович І. (сумісники)) та 42 кандидати наук. Середній вік викладача (без сумісників) – 49.7 р. (див. табл. 1).

16 викладачів факультету мають сертифікати з володіння іноземною мовою, в т.ч. 13 – англійською, 2 – румунською, 2 – польською, 1 - німецькою.

Загалом географічна родина факультету нараховує **1052** особи., в т.ч. 68 викладачів, 15 співробітників, декан та 969 здобувачів.

Табл.1. Вікова структура викладацького складу, штатні працівники

N		2022		2023		2024		2025	
		Середній вік	% молодих вчених (до 35 р.)	Середній вік	% молодих вчених (до 35 р.)	Середній вік	% молодих вчених (до 35 р.)	Середній вік	% молодих вчених (до 35 р.)
1	ЧНУ	44	35	44	33	45.5	27	46.8	15.3
2	Географічний ф-т	47,7	9,8	48.1	4.32	48.8	4.34	49.7	4.1
3	Фізичної географії, геоморфології та палеогеографії	49,3	12,5	46.7	0	46.7	0	46.3	0
4	Економічної географії та екологічного менеджменту	49,5	0	47.4	0	48.2	0	49.4	0
5	Географії України та регіоналістики	40,5	33,3	44.7	9.1	44.8	20	45.4	18
6	Гідрометеорології та водних ресурсів	51,3	0						
7	Геодезії, картографії та управління територіями	49,9	20	53.1	12.5	54.8	0	58.6	0
8	Географії та менеджменту туризму	48,2	0	48.8	0	49.8	0	49.2	0
9	Соціальної географії та рекреаційного природокористування	45,3	12,5						

Факультет забезпечує підготовку здобувачів вищої освіти за 6-ма спеціальностями 5-ти галузей знань, а саме 01 Освіта/Педагогіка, 07 Управління та адміністрування, 10 Природничі науки, 19 Архітектура та будівництво, 24 Сфера обслуговування.

Це 9 освітньо-професійних програм першого (бакалаврського) рівня, 7 освітньо-професійних програм другого (магістерського) рівня та 1 освітньо-наукова програма третього рівня. Персональний склад груп забезпечення спеціальностей та освітніх програм за всіма рівнями вищої освіти відповідає вимогам ЗУ «Про вищу освіту» та Ліцензійним умовам провадження освітньої діяльності (Постанова КМУ від 30.12.2015 №1187, зі змінами внесеними Постановою КМУ від 24.03.2021 №365). Кожна спеціальність представлена належною кількістю фахівців. Кількість ставок НПП та інформація про кадровий потенціал наведена в **табл.2-4**.

У 2024 році ми підготували 9 акредитаційних справ. завдяки злагодженій роботі колективів всіх кафедр факультету, деканату, студентського самоврядування, адміністрації ЧНУ ім. Ю.Федьковича та Раді стейкхолдерів географічного факультету, успішно акредитаційну експертизу Національного агентства з забезпечення якості вищої освіти пройшли: ОП «Готельно-ресторанний сервіс і туropolерейтинг» (гарант Круль Г.), ОП «Геодезія та землеустрій» (гарант Сухий П.), ОП «Регіональний розвиток і просторове планування» (гарант Костащук І.) бакалаврського рівня, ОП «Геодезія» (гарант Дарчук К) магістерського рівня та ОНП «Географія» третього (освітньо-наукового) рівня (гарант Руденко В) акредитовані на 5 років. ОП «Менеджмент туристичної індустрії» (гарант Бучко Ж.) умовна акредитація до грудня 2024 року і на бакалаврському рівні ОП «Менеджмент туристичної індустрії» (гарант Підгірна В.) відкладена акредитація до лютого 2025 року.

Ще цього року ми проходимо акредитаційну експертизу 3 ОПП другого (магістерського) рівня вищої освіти, це ОП «Міжнародний туризм і туropolерейтинг» гарант Король О. (очікуємо звіт експертної групи), ОП «Географія» гарант Джаман В. і ОП «Менеджмент туристичної індустрії» гарант Бучко Ж. в листопаді 2024 р. заплановано робота Експертних груп. ОП «Менеджмент туристичної індустрії» бакалаврського рівня гарант Підгірна В. передбачено завантаження відомостей самооцінки до 19 лютого 2025 року. Детальніше про стан акредитації ОП в таблицях 5 - 6.

Табл. 2 Динаміка професорсько-викладацького складу географічного факультету

**З врахуванням мобілізованих викладачів*

№	Кафедри	К-сть ставок						К-сть науково-педагогічних працівників			
		2019	2020	2021 /2022	2022 /2023	2023 /2024	2024/2 025	2021 /2022	2022 /2023	2023 /2024	2024/2 025
1.	Економічної географії та екологічного менеджменту	10.25	10.75	10,00	10,50*	10,50*	10.35	15	14	12*	12*
2.	Фізичної географії, геоморфології та палеогеографії	8.65	7.75	8,25	7,85	9,25	9.25	10	9	10	11
3.	Географії України та регіоналістики	6.0	5.25	6,25	10,45*	22,90*	19.90	5	14	31*	27*
4.	Гідрометеорології та водних ресурсів	6.80	6.75	5,25	6,40	8		8			
5.	Географії та менеджменту туризму	6.00	6.00	5,50	5,25	11,05	11.75	6	6	12	11
6.	Соціальної географії та рекреаційного природ.-ня	6.00	5.00	5,25	5,50	7		6			
7.	Геодезії, картографії та управління територіями	6.55	8.00	7,25	8,60	9,75	12.00	9	8	13	18
	Географічний факультет	50.25	49.50	47,75	55.35	63,45*	63.25	60	65	78	79

Табл 3. Кадровий потенціал кафедр географічного факультету (2024)

№	Кафедра	Кількість штатних працівників	З них докторів наук, проф	З них докторів, доцентів	З них кандидатів, доцентів	З них кандидатів, без звання	З них без ступеня
1	Фізичної географії, геоморфології та палеогеографії	8	1	0	3	4	0
2	Економічної географії та екологічного менеджменту	12	2	0	8	2	0
3	Географії України та регіоналістики	11	3	0	5	2	1
4	Геодезії, картографії та управління територіями	5	1	0	3	0	1
5	Географії та менеджменту туризму	11	1	2	7	1	0
	Географічний факультет	47	8	2	26	9	2

Табл 4. Динаміка кількості здобувачів вищої освіти і навантаження професорсько-викладацького складу на 1 ставку

№	Кафедри	К-сть студентів стац. геофаку на 1 ставку				К-сть год. на 1 ставку			
		2021 /2022	2022 /2023	2023 /2024	2024/2025	2021 /2022	2022 /2023	2023 /2024	2024/2025
1.	Фізичної географії, геоморфології та палеогеографії	8.2	12.7	15.1	12.8	640	660	622	642
2.	Економічної географії та екологічного менеджменту	16.9	12.6	15.7	15.9	900	772 (643*)	737 (667*)	714
3.	Географії України та регіоналістики	19.2	13.0	14.5	15.6	800	654 (590*)	615 (588*)	533
4.	Гідрометеорології та водних ресурсів	10.3	13.0	700		598			
5	Географії та менеджменту туризму	22.0	19.8	18.4	21.4	1190	1074	897	560
6	Соціальної географії та рекреаційного природ.-ня	32.0				1050	735		
7	Геодезії, картографії та управління територіями	11.2	12.2	12.4	11.0	650	503	606	472
	Географічний факультет	17.1	14.1	15.1	15.3	847	713	687 (665*)	572

Табл.5 Освітні програми бакалавського рівня

№	Галузь знань	Спеціальність	Освітня програма	Акредитація	Примітка
Бакалаврський рівень					
1.	01 Освіта/Педагогіка	01.014.07 Середня освіта (географія)	Географія	Акредитована на 5 років (до 01.07.2027)	
2.	7 Управління та адміністрування	073 Менеджмент	Менеджмент туристичної індустрії	неакредитована	Завантаження справи до 19.02.2025
3.	10 Природничі науки	103 Науки про Землю	Гідрометеорологія	Акредитована на 5 років (до 01.07.2027)	
4.			Геосистеми та георизики	неакредитована	планово у 2025/26 н.р.
5.		106 Географія	Географія	Акредитована на 5 років (до 01.07.2026)	
6.			Регіональний розвиток і просторове планування	Акредитована на 5 років (до 01.07.2029)	
7.	19 Архітектура та будівництво	193 Геодезія та землеустрій	Геодезія та землеустрій	Акредитована на 5 років (до 01.07.2029)	
8.	24 Сфера обслуговування	242 Туризм і рекреація	Міжнародний туризм	Акредитована на 5 років (до 01.07.2028)	
9.			Готельно-ресторанний сервіс та туроперейтинг	Акредитована на 5 років (до 01.07.2029)	

Табл. 6. Освітні програми магістерського та освітньо-наукового рівнів

№	Галузь знань	Спеціальність	Освітня програма	Акредитація	Примітка
Магістерський рівень					
1.	01 Освіта/Педагогіка	01.014.07 Середня освіта (географія)	Географія	Акредитована на 5 років (до 01.07.2027)	
2.	7 Управління та адміністрування	073 Менеджмент	Менеджмент туристичної індустрії	Умовна акредитація	Робота ЕГ
3.	10 Природничі науки	103 Науки про Землю	Гідрологія	Акредитована на 5 років (до 01.07.2027)	
4.		106 Географія	Географія	Неакредитована	Робота ЕГ
5.			Регіональний розвиток і просторове планування	Акредитована на 5 років (до 01.07.2027)	
6.	19 Архітектура та будівництво	193 Геодезія та землеустрій	Геодезія	Акредитована на 5 років (до 01.07.2029)	
7.	24 Сфера обслуговування	242 Туризм і рекреація	Міжнародний туризм і туropolерейтинг	неакредитована	Робота ЕГ
Освітньо-науковий рівень					
10.	10 Природничі науки	106 Географія	Географія	Акредитована на 5 років (до 01.07.2029)	

Викладачі факультету розробили та представили на Вченій раді та Раді Стейкхолдерів географічного факультету 4 Стратегічні проєкти розвитку:

- «Геоінформаційний супровід функціонування населених пунктів» (Дарчук К. В. / кафедра геодезії, картографії та управління територіями ЧНУ);
- «Земля під мікроскопом» лекторій про географію і природу (кафедра фізичної географії, геоморфології та палеогеографії);
- «Гід-екскурсовод та туристичний супровід (зі знанням іноземної мови)» (Наталя Андруся, Наталя Аніпко, Степан Брик / Географічний факультет ЧНУ, Кафедра географії та менеджменту туризму);
- «База «Мигово»» (Заячук М.Д. / Географічний факультет ЧНУ).

Каденція цього складу Вченої ради географічного факультету розпочалась з 18 грудня 2023 року. Відтоді відбулось 11 засідань Вченої ради географічного факультету на яких розглянуто понад 80 питань. У 2024 році заплановано ще 2 засідання.

Збільшено кількісний склад Чернівецького відділу Українського географічного товариства до 75 осіб.

На географічному факультеті продовжується активна співпраця зі стейкхолдерами. Створена у 2021 році Рада стейкхолдерів географічного факультету щоквартально розглядає зміни до ОП та формує рекомендації щодо їх удосконалення. У 2023 році до складу Ради увійшли Каспрук Олексій - депутат Чернівецької міської ради (міський голова м.Чернівці 2014 - 2020) та Кавуля Володимир – Почесний консул Республіки Корея у м.Чернівці.

Вже традиційним є залучення провідних українських та іноземних фахівців до викладання навчальних дисциплін та окремих тем на бінарних лекціях, семінарських та практичних заняттях, тренінгах і т.п. (таких за останні 4 роки відбулось 168), що значно підвищило мотивацію студентів до навчання та активізувало навчальний процес. Окремі з них відбулись на виробництві, у закладах та установах. За звітний період такими лекторами на географічному факультеті були:

1. Леонід Руденко – д. геогр. н, проф., академік НАН України, Почесний директор Інституту географії НАН України, Почесний доктор Чернівецького національного університету імені Ю. Федьковича.
2. Володимир Гьорчев - політик Македонії, експерт Євросоюзу з питань демографії та соціальної політики, депутат Парламенту Мекедонії (2006 - 2020рр.); Голова комітету з питань праці та соціальної політики (2016 - 2020рр.); Голова Комітету з питань оборони та безпеки (2006 - 2014рр.); учасник багатьох важливих делегацій та форумів ПАРЄ;
3. Міхал Медек - директор Чеського інституту інтерпретації спадщини та викладачем Університету Масарика, Брно, Чехія, координатор тренінгів Interpret Europe;
4. Вольфган Гургісер - д-р Університету м. Інсбрук (Австрія, PhD);
5. Микола Гуйтор – заступник голови Чернівецької обласної ради;
6. Микола Білоконь – начальник Управління екології та природних ресурсів Чернівецької обласної військової адміністрації;

7. Петро Брижак – начальник відділу супроводу реформ та аудиту місцевих програм Чернівецької обласної ради;
8. Михайло Хмелевський – начальник управління інвестиційного розвитку зовнішньоекономічних відносин Департаменту регіонального розвитку Чернівецької ОВА;
9. Наталія Волос - заступниця керівника Центру розвитку підприємництва Чернівецької міської ради;
10. Сергій Ревега - начальник управління містобудування, архітектури та технічного нагляду Чернівецької міської ради;
11. Оксана Герасименко – к. пед. наук, доц. кафедри географії, геодезії та землеустрою, Уманський державний педагогічний університет імені Павла Тичини;
12. Олексій Ситник - к. геогр.н., доц. кафедри географії, геодезії та землеустрою Уманського державного педагогічного університету імені Павла Тичини;
13. Алла Гапонюк – асист. кафедри дизайну Волинського національного університету імені Лесі Українки, провідний дизайнер Dalys Automotive Group;
14. Дмитро Федорцов - проректор з науково-педагогічної роботи та навчально-організаційної діяльності ЧНУ, керівник транскордонного проєкту «Heritage»;
15. Дмитро Танцюра – член Правління Асоціації в'їзних туристичних операторів в Україні (АІТОУ);
16. Андрій Пенюк - адміністратор ресторану "GANOK";
17. Юлія Заяць - старша адміністраторка спортивного готелю Chevalier Panorama (Буковель);
18. Оксана Пелех – зав. відділом Чернівецького обласного краєзнавчого музею;
19. Тетяна Гринюк- керівниця Туристичного центру курорту "Буковель";
20. Руслан Рудейчук - співвласник туристичного комплексу "Карпати Мигово";
21. Іван Шородок - голова Української Спілки Психотерапевтів у Чернівецькій області, психолог та Ніна Копельчук - старший фахівець з надання психологічної допомоги;
22. Світлана Тищук - вчитель географії Чернівецького ліцею №7 м.Чернівці;
23. Михайло Зушман – доц., директор Наукової бібліотеки ЧНУ ім. Ю. Федьковича;
24. Микола Настюк – к.геогр.н., завідувач сектору гідрологічних спостережень Чернівецького обласного центру з гідрометеорології;
25. Василь Яворський - співвласник мережі кав'ярень Vasara Coffee (Чернівці, Хмельницький, Буковель);
26. Анжела Горенчук - директор туристичного оператора Agora Tour Горенчук;
27. Оксани Вербицької – менеджерка з туризму турагенції „JoinUp” (м.Чернівці);
28. Тетяна Клипач-Костинян - співвласниці 4-х закладів ресторанного господарства: "Піцерії на дровах на Заньковецької 5", "Don Gustavo" і ресторації "GANOK", засновниці жіночого клубу "LBC" (Чернівці), власниці онлайн-курсу "Секрети ресторатора";
29. Віталій Стратій - заступник директора з наукової роботи та Віталій Трварницький - провідний інженер з охорони тваринного світу НПП «Вижницький»;
30. Ніна Весельська - керуюча 4-зірковим готелем Optima Collection Chernivtsi;

31. Регіна Задоровська – заступниця начальника відділу з питань безпеки праці управління інспекційної діяльності у Чернівецькій області Держпраці, Галина Кушнір – головний державний інспектор управління інспекційної діяльності у Чернівецькій області Держпраці, Паньков Іван – начальник відділу служби охорони праці та радіаційної безпеки Чернівецького національного університету імені Юрія Федьковича;

32. Сергій Гакман – к.і.н., заступник директора Чернівецького регіонального центру підвищення кваліфікації;

33. Яна Добинда - персональний стиліст та тренер громадського простору «Вільна»;

34. Інна Василик - контент-креаторка агенції онлайн комунікацій "Prosto Agency";

35. Артур Жаворонок - бізнес-тренер, власник консалтингового агентства "Приватконсалт";

36. Сергій Палагнюк - директор продуктової ІТ компанії Uployal TOB ДСЛ GROUP;

37. Ірина Галичанська - вчитель географії Чернівецького багатoproфільного ліцею 4, Галичанська Ірина Василівна, призерка конкурсу І етапу Всеукраїнського конкурсу «Вчитель року»;

38. Ксенія Гунчак - операційна директорка TOB «АЙК'Ю ТІКЕТ», співзасновниця TOB «МАРКЕТИНГ ТАЙМ»;

39. Сергій Власов - учитель географії Новоселицького ліцею № 1, учитель-методист, переможець І етапу Всеукраїнського конкурсу «Вчитель року»;

40. Олеся Бурак - менеджер організаційної діяльності та Юрій Гайдичук - менеджер з бронювання готельно-туристичного комплексу "Буковина";

41. Ольга Данілова - комунікаційна координаторка Інституту «Республіка» на Буковині;

42. Тетяна Гунчак – власниця SPA Центр краси "Glory";

43. Олександр Гловацький - начальник геоінформаційної служби військової частини А.

44. Вікторія Іваніцька – сертифікована бізнес-тренерка, голова ГО "Skill Hub";

45. Жадан Діана – співвласниця готелю "Allure Inn";

46. Олексій Назаров – співвласник TOB "O33I груп", "YOKI груп" (Чернівці, Львів, Івано-Франківськ), ресторану "П'яте підземелля" (Львів);

47. Наталя Андрусак – власниця туристичної агенції «Buktravel»;

48. Ірина Чайковська - методист (географія та економіка) Інституту післядипломної педагогічної освіти Чернівецької області;

49. Іван Півень – менеджер відділу гідів-організаторів та транспорту львівського туроператор автобусних турів «Адріатік Тревел».

Знаковими для географічного факультету були:

- презентація нових видань за редакцією доктора географічних наук, професора, академіка НАН України, Почесного директора Інституту географії НАН України, Почесного доктора Чернівецького національного університету імені Ю. Федьковича Леоніда Руденка;

- засідання круглого столу де заслухано звіт про виконання науково-дослідних робіт на факультеті: 1. Розробка картографічних моделей природно-заповідного фонду Чернівецької області. 2. Наукового обґрунтування принципів планування сталого,

якісного розвитку річки Черемош у межах Чернівецької області, за участі заступника начальника Чернівецької обласної (військової) адміністрації Олександра Янкова, голови постійної депутатської комісії з питань охорони навколишнього середовища, природокористування, паливно-енергетичного комплексу та надзвичайних ситуацій Чернівецької обласної ради Ярослава Бартоша, начальника Управління екології та природних ресурсів Чернівецької ОВА Миколи Білоконя, начальника відділу супроводу реформ та аудиту місцевих програм Чернівецької обласної ради Петра Брижака, заступника начальника Управління екології та природних ресурсів Чернівецької обласної (військової) адміністрації Андрія Савчука;

- Школа розвитку громад і територій для студентів, аспірантів та молодих вчених, яка проведена спільно з громадською організацією Українська спілка молодих географів;

- воркшопи у рамках реалізації транскордонного проєкту «CARPATHIA UNESCO - GREEN CARPATHIA», що реалізовується у межах спільної операційної програми «Угорщина–Словаччина–Румунія–Україна» спільно з Михайлом Хмелевським – начальником управління інвестиційного розвитку зовнішньоекономічних відносин Департаменту регіонального розвитку Чернівецької ОВА;

- зустріч здобувачів вищої освіти з архітектором, екпертом з планування урбанізованого простору Міхаелем Жасном (м.Париж, Франція);

- воркшоп на тему “Як стати товаришем, але не переходити межу. Успішні методи якісного керування». спільно з головою ГО “Skill Hub” Вікторією Іваніцькою;

- нетворкінг на тему "Секрети ефективних ділових переговорів", організований із залученням стейкхолдера — досвідченої бізнес-тренерки Вікторії Іваніцької;

- тімбілдінг за участі комерційного директора компанії BACARA coffee - Дмитра Терещука;

- тренінг «Управління комунікаціями, конфліктами та бізнес-етика» за участю бізнес тренера з білої риторики, автора методики «100 інструментів білої риторики», викладача риторики у школі громадських лідерів при фонді «Україна-ЮНЕСКО» Віталія Воронюка;

- участь у щорічній міжнародній науковій конференції «Муніципальні читання імені Антона Кохановського»;

- зустріч з представниками медіаційної служби Чернівецького національного університету імені Юрія Федьковича за участі зав. кафедри публічного права юридичного факультету, д. ю. н., проф. Руслани Гаврилюк та асист. кафедри публічного права юридичного факультету Лідії Нестеренко;

- польовий студентський науково-практичний семінар “Збір та опрацювання геоданих для потреб моніторингу земель ПЗФ (на прикладі заповідного урочища місцевого значення “Деревниця””);

- польовий студентський науково-практичний семінар “Оцінка ресурсного потенціалу розвитку українського Придністер’я”;

- туристичний квест, приурочений до Всесвітнього дня туризму;

- у студентському просторі географічного факультету відбулася тренінг-гра: Симулятор лідера у розвитку громади! ;

- науковий семінар, який проведений к. геогр. н., провідний фахівець навчально-наукової геофізичної обсерваторії Ніколасвим Андрієм на тему "Сучасні зміни термічного

режиму міста Чернівці в умовах глобального потепління" в рамках реалізації проекту ILCA Proud partner of EIT Climate-KIC;

- зустріч з представниками туристичного та готельно-ресторанного сектору - власницями туристичної агенції "БУКТРЕВЕЛ" Наталією Аніпко та Наталею Андрусєк, власницею туристичної агенції "Prosperity tour" Юліаною Параскинєк, співвласницею готельно-ресторанного комплексу "Allure Inn" Діаною Жадан, заступником керуючого готелем "Карпати Мигово" Давідом Фрицаком;

- курси Першої медичної допомоги (ініціатор доц. Т.Д.Скутар);

- участь обласному науково-просвітницькому заході «FEST-наука»;

- участь у онлайн-зустрічі молодих вчених Чернівецького національного університету імені Юрія Федьковича із представниками правління Ради молодих учених при Міністерстві освіти і науки України;

- онлайн-курси підвищення кваліфікації на тему "Інновації в освіті: професійний бренд викладача-науковця", ініційовані Радою молодих вчених Чернівецького національного університету імені Юрія Федьковича та інші.

Окрім того, всі Екзаменаційні комісії підсумкових атестацій бакалаврів та магістрів очолювали фахівці галузі – Брижак Петро (начальник відділу супроводу реформ та аудиту місцевих програм виконавчого апарату Чернівецької обласної ради), Куриш Наталія (к.пед.н., в.о. директора Інституту післядипломної педагогічної освіти Чернівецької області), Красовська Олена (к.геогр.н., директорка туристичної компанії "Грінвіч-тур"), Горенчук Анжела (директор ТО "Агора-тур", керівник громадської організації «Туристична Буковина»), Біла Аліна (директорка ТО «Квітка Буковини»),Третяк Галина (заступниця начальника, начальниця відділу інформаційного забезпечення ДЗК Головного управління Держгеокадастру у Чернівецькій області), Пижівський Сергій (радник голови Чернівецької обласної ради); Савчук Анастасія (директорка туристичної агенції «Маленька подорож»), Білоконь Микола (начальник управління екології та природних ресурсів Чернівецької обласної військової адміністрації), Кирилюк Олена (к.геогр.н., головний спеціаліст відділу організаційної та юридично-кадрової роботи Клішківської сільської ради, вчитель природознавства та СТЕМ у ОЗО Клішківській ЗЗСО).

У 2023 році між Чернівецьким національним університетом ім. Ю.Федьковича загалом та географічним факультетом зокрема, з метою посилення практичної підготовки здобувачів вищої освіти, укладено договір про науково-технічне співробітництво з Національним центром управління та випробувань космічних засобів та підписана Угода №16/05 «Про міжнародну співпрацю, забезпечення проходження виробничої практики»,. 3 січня 2024 року між «Академією професійної освіти Меркур» (Словацька республіка, Калужа). На стадії погодження договір з Державним підприємством «Національний інститут розвитку інфраструктури».

На належному рівні проведено профорієнтаційну роботу, це виступи на семінарах вчителів обласного та районного рівнів у Чернівецькій, Хмельницькій та Івано-Франківській областях, розсилка агітаційних матеріалів у переважну більшість закладів загальної середньої освіти; робота студентських амбасадорів, таргетованої реклами та реклами в соцмережах (100 причин обрати геофак!), організації Viber та Телеграм

інформування абітурієнтів, впровадження максимальної відкритої політики; популяризації через 2 YouTube канали – «Цілком природно» Холявчук Д., Кирилук С., Добинда І. (101 серія; 4,76 тис. підписників; 246,1 тис. переглядів. За рік додали 40 тис.переглярів та розпочали регулярну трансляцію на телеканалі ТВА) та «Геофак-Чемпіон» (34 відео; 130 підписників, 6.0 тис. переглядів). Секретарі деканату та співробітники на окремих кафедрах здійснювали створення Кабінетів вступника та допомагали подати заяви, на високому рівні безпосереднє залучення абітурієнтів викладачами факультету (особливо тими хто працював сумісниками в школах) та інше. Для реєстрації та організації процесу вступу в магістратуру Олар М. відпрацювала з кожним випускником бакалаврату. Забезпечено щоденне оновлення сайту факультету та перехід на новий сайт географічного факультету (Ю. Тивонюк).

Добре відпрацювали в журі Всеукраїнської учнівської олімпіади з географії 4 етапу (м. Луцьк, Костащук І., Заячук М.), 3 етапу (Сухий П., Джаман В., Бучко Ж.І., Ющенко Ю., Чернега П., Ємчук Т., Руденко В., Чубрей О., Заячук О., Заблотовська Н., Дарчук К., Круль Г., Костащук І., Данілова О., Заячук М.Д.). Обласний етап (3-й) олімпіади проходив на базі кількох основних локаційних центрів – Чернівецького професійно-технічного училища №8, Кельменецького професійного ліцею та КЗ «Вижницька спеціалізована школа інтернат І-ІІІ ступенів з поглибленим вивченням окремих предметів та курсів художньо-естетичного циклу імені Назарія Яремчука» - 121 учасник. Викладачі географічного факультету долучилися до конкурсної та апеляційної комісії, а також виступили експертами консультантами (наказ № 15 від 12 січня 2024 р. «Про організаційно-методичний супровід проведення ІІІ етапу Всеукраїнських учнівських олімпіад з навчальних предметів у 2023/2024 навчальному році» Департаменту освіти і науки ЧОВА).

Продовжується тісна співпраця з Буковинською малою академією наук. У 2024 у відділенні наук про Землю. відбувся ІІ етап Конкурсу-захисту учнівських науково-дослідницьких робіт Буковинська Мала академія наук учнівської молоді. У відділенні Наук про Землю 50 юних дослідників представляли результати своїх наукових доробок. Широкий спектр актуальних тематик, які стосувались різноманітних наукових напрямків досліджень з географії - від локальних досліджень території свого місцепроживання до регіональних, національних та навіть глобальних. (понад 20 викладачів журі).

Проведено Наукові пікніки в дворику перед ЧНУ, а в корпусі №4 День відкритих дверей. Науковці презентували гостям заходу різні грані наук, демонстрували свої наукові доробки, розкривали зацікавленим слухачами захоптиву та доступну науку.

З 11 до 25 січня 2024 року відбувався перший тур Всеукраїнського конкурсу «Учитель року – 2024» номінація «Географія». Бажаючі приймати участь у конкурсі реєструвались на офіційній сторінці конкурсу на сайті Міністерства освіти і науки України. Участь у конкурсі приймали 10 найкращих вчителів Чернівецької області. 1. Власов Сергій – вчитель географії Новоселицького ліцею №1, ЧНУ ім. Ю. Федьковича (2011 р.; 2017 р.) – переможець першого (обласного) туру. 2. Галичанська Ірина –

вчителька географії Чернівецького багатoproфiльного лицeю №4, ЧНУ ім. Ю. Федьковича (2014 р.) 3. Гайдук Наталія – вчителька географії Вижницького опорного лицeю ім. Ю. Федьковича, ЧНУ ім. Ю. Федьковича (2005 р.; 2019 р.) 4. Жук Людмила – вчителька географії опорного закладу «Михайлівський лицей Сокирянської міської ради», випускниця ЧНУ ім. Ю. Федьковича (2004 р.) 5. Дякур Інна – вчителька географії Болонського лицeю №1, ЧНУ ім. Ю. Федьковича (2021 р.) 6. Патраш Любов – вчителька географії приватного закладу «Чернівецький лицей «Соломон»», випускниця Національного педагогічного університету ім. М.П. Драгоманова (2012 р.) 7. Рясова Наталія – вчителька географії Анадольського НВК, випускниця Кам'янець-Подільського державного університету ім. Івана Огієнка (2007 р.; 2021 р.). На обласному етапі в журі конкурсу працювали доц. Кирилюк С. і доц. Заячук М. (голова журі).

11-13 жовтня 2024 р. географічний факультет Чернівецького національного університету імені Юрія Федьковича об'єднав 229 учасників Міжнародної наукової конференції «Природа і суспільство: виклики і поступ», які представляли Румунію, Польщу, США, Болгарію, Австрію, Молдову та 20 населених пунктів України. Захід став майданчиком для обміну досвідом між представниками 43 наукових установ, закладів вищої освіти, національних природних парків та ін.

Відбулось відкриття меморіальної дошки пам'яті Почесного професора ЧНУ ім. Ю. Федьковича Ярослава Жупанського (м.Чернівці, вул. Головна 61).

Науково-педагогічні працівники географічного факультету активні у громадському житті на державному та регіональному рівнях, ми представляємо університет та факультет у:

- Українському географічному товаристві (75 осіб);
- Західному геодезичному товаристві Українського товариства геодезії і картографії (8 осіб);
- Топонімічній комісії Чернівецької міської ради (Заячук М.);
- Басейновій раді Дністра (Ющенко Ю.);
- Басейновій раді Пруту і Сірету (Пасічник М., Ющенко Ю.);
- відокремленому підрозділі Української федерації учнівського спорту в Чернівецькій області (Заячук М.);
- науково-технічній раді НПП «Вижницький» (Данілова О., Руденко В., Заячук М.);
- науково-технічній раді при Чернівецькому обласному управлінні лісового та мисливського господарства (Данілова О., Заячук М.);
- Івано-Франківській обласній організації Спілки сприяння розвитку сільського зеленого туризму в Україні (Заячук О.Г.);
- Федерації спортивного туризму Чернівецької області (Бучко Ж.І.);
- Громадській спілці «Всеукраїнська асоціація гідів» (Андрусак Н.С., Аніпко Н.П., Брик С.Д., Бучко Ж.І., Іванунік В.О., Круль Г.Я.);

- Українському національному комітеті ІКОМОС (Міжнародна рада з охорони пам'яток та історичних місць) (Бучко Ж.І.);
- Координаційній раді з питань розвитку туризму при Чернівецькій ОДА (Бучко Ж.І.);
- Асоціації представників туристичного супроводу Буковини (Андрусак Н.С., Аніпко Н.П., Круль Г.Я., Брик С.Д.)
- Асоціації працівників туристичної сфери «Туристична Буковина» (Андрусак Н.С., Аніпко Н.П.);
- Громадській спілці «Регіональна туристична організація «Гостинна Буковина» (Бучко Ж.І.);
- Науково-технічній раді НПП «Дністровський каньйон» (Рідуш Б.Т.);
- Науково-технічній раді НПП «Черемоський» (Рідуш Б.Т.);
- Руденко В.П. в складі експертної ради Міністерства освіти і науки України з питань атестації наукових кадрів з геологічних та географічних наук;
- Ющенко Ю. в складі Міжвідомчої робочої групи з питань водної політики для координації дій з реалізації Водної стратегії України на період до 2050 року;
- Бучко Ж., Заячук М., Підгірна В., Дарчук К., Костащук І., Пасічник М. є розробниками Стратегії розвитку Чернівецької області на період до 2027 року;
- Викладачі географічного факультету є: міжнародними експертами з якості вищої освіти з закордонним досвідом у Румунському агенстві із забезпечення якості вищої освіти (ARACIS) (Рідуш Б. спеціальність 103, Холявчук Д. спеціальність 106); експертами Національного агенства із забезпечення якості вищої освіти (Бучко Ж. (спеціальності 103 і 106); Кирилюк С.М. (спеціальності 103 і 106); Чубрей О. (спеціальності 014 і 106); Холявчук Д. (спеціальність 106); Підгірна В. (спеціальності 73 і 292); членами галузевої експертної ради Національного агенства із забезпечення якості вищої освіти (Заячук М. галузь знань 10);
- Товаристві «Знання» України (Заячук М. член правління);
- Ющенко Ю. та Рідуш Б. у складі спеціалізованої вченої ради з присудження наукового ступеня доктора наук Д 26.001.22 у КНУ ім. Т. Шевченка за профілями 11.00.04 та 11.00.07;
- Заячук М. у складі спеціалізованої вченої ради з присудження наукового ступеня доктора наук Д 35.051.08 у Львівському національному університеті ім. І. Франка. Профіль ради: 11.00.02 Економічна та соціальна географія; 11.00.05 Біогеографія та географія ґрунтів; 11.00.11 Конструктивна географія і раціональне використання природних ресурсів.

Представницькою була участь викладачів географічного факультету у :

- Українському урбаністичному форумі 2024: Суспільство і простір;
- доц. Андрусак Н.С., доц. Аніпко Н.П. розробляють транскордонний туристичний маршрут Україна-Молдова за результатами вивчення туристичного потенціалу Молдови у складі офіційної делегації з України на запрошення Міністерства культури Молдови та Національного офісу туризму Молдови в Республіці Молдова;

- - Доц. Жанна Бучко взяла участь у зимовій сесії Міжнародної Карпатської школи, за підтримки проєкту «Освіта для сталого розвитку: передача досвіду країн V4 для відновлення України», що фінансується Міжнародним Вишеградським фондом;
- Проф. Юрій Ющенко та доц. Микола Пасічник взяли участь у заході з громадського обговорення проєкту ПУРБ Дунаю (суббасейни Пруту та Сірету)
- ;- доц. Заячук М. взяв участь у пленарному засіданні XXXV Наукової сесії Наукового товариства ім. Т. Шевченка»;
- Поп'юк Я. представляла факультет у м. Львові на всеукраїнському науково-технологічному фестивалі SCIENCE & TECH FEST OL;
- - доц. Валентиною Підгірною проведено семінар на тему: «Управління персоналом в органах влади» у дистанційному форматі навчання для державних службовців апарату та структурних підрозділів облдержадміністрації, райдержадміністрацій категорії «Б», а також посадових осіб органів місцевого самоврядування IV–VI категорій;
 - доц. Валентиною Підгірною проведено лекцію на тему «Управління змінами в публічному управлінні» у межах професійної програми «Публічне управління та адміністрування» Чернівецького регіонального центру підвищення кваліфікації державних службовців для посадових осіб органів місцевого самоврядування;
 - доц. Валентина Підгірна разом з начальницею відділу моніторингу навчання та комунікацій Чернівецького регіонального центру підвищення кваліфікації Яною Мельничук провели семінар на тему: «Самоорганізація та тайм-менеджмент як інструменти підвищення ефективності виконання своїх службових обов'язків» для державних службовців структурних підрозділів облдержадміністрації, райдержадміністрацій та посадових осіб органів місцевого самоврядування;
 - викладачі географічного факультету ЧНУ Валентина Підгірна, Олександра Чубрей були учасниками тренінгу «Друга майстерня стратегічного планування розвитку територіальних громад», який проходив у м. Київ реалізовувався в рамках проєкту Інституту громадянського суспільства «UA-EU»: згуртованість і розвиток за підтримки USAID «Говерла» та інше.

У 2024 році отримали нагороди такі співробітники географічного факультету:

- 1) Бучко Ж.І. – Грамота Міністерства освіти і науки України;
- 2) Пасічник М.Д. – Подяка Міністерства освіти і науки України;
- 3) Круль Г.Я. – Подяка Міністерства освіти і науки України;
- 4) Ющенко Ю.С. – Почесна відзнака Чернівецької обласної ради «За заслуги перед Буковиною»;
- 5) Руденко В.П. – відзнака голови Чернівецької обласної ради нагрудний знак «Незламні»;

- 6) Андрусяк Н.С. – Почесна грамота Чернівецької обласної державної адміністрації;
- 7) Данілова О.М. – Почесна грамота Чернівецької обласної державної адміністрації;
- 8) Холявчук Д.І. – Почесна грамота Чернівецької обласної державної адміністрації;
- 9) Костащук В.І. – Почесна грамота Чернівецької обласної державної адміністрації;
- 10) Проскурняк М.М. – Почесна грамота Чернівецької обласної державної адміністрації;
- 11) Паламарюк М.Ю. – Почесна грамота Чернівецької обласної ради;
- 12) Іванунік В.О. – Почесна грамота Чернівецької обласної ради;
- 13) Дарчук К.В. – Почесна грамота Чернівецької обласної ради;
- 14) Мельник А.А. – Почесна грамота Чернівецької обласної ради;
- 15) Ячнюк М.О. – Почесна грамота Чернівецької обласної ради;
- 16) Ємчук Т.В. – Почесна грамота Чернівецької обласної ради;
- 17) Костенюк Л.В. – Почесна грамота Чернівецької обласної ради;
- 18) Долинська Т.В. – Почесна грамота Чернівецької обласної ради;
- 19) Шелест О.Б. – Почесна грамота Чернівецької обласної ради;
- 20) Заячук О.Г. – Подяка Чернівецького міського голови;
- 21) Наконечний К.П. – Подяка Чернівецького міського голови;
- 22) Джаман Я.В. – Подяка Чернівецького міського голови;
- 23) Сабадаш В.І. – Подяка Чернівецького міського голови;
- 24) Скутар Т.Д. – Подяка Чернівецького міського голови;
- 25) Цепенда М.М. – Подяка Чернівецького міського голови;
- 26) Самашко А.Ф. – Подяка Чернівецького міського голови;
- 27) Добинда І.П. – Грамота Чернівецького національного університету імені Юрія Федьковича;
- 28) Паланичко О.В. – Грамота Чернівецького національного університету імені Юрія Федьковича;
- 29) Смик О.С. – Грамота Чернівецького національного університету імені Юрія Федьковича;
- 30) Кураєва Н.В. – Подяка Чернівецького національного університету імені Юрія Федьковича;
- 31) Морар А.В. – Подяка Чернівецького національного університету імені Юрія Федьковича;
- 32) Олар М.Г. – Подяка Чернівецького національного університету імені Юрія Федьковича;
- 33) Сендзік Ю.І. – Подяка Чернівецького національного університету імені Юрія Федьковича;
- 34) Сорокіна К.В. – Подяка Чернівецького національного університету імені Юрія Федьковича;
- 35) Фіщук М.С. – Подяка Чернівецького національного університету імені Юрія Федьковича;

- 36) доц. Кирилюк С.М. зі здобуттям 2-ї премії за працю «Природа Місяця» у номінації «Монографії» ГО «Національна академія наук Вищої освіти України»;
- 37) доц. Кирилюк С.М. і доц. Холявчук Д.І. зі здобуттям 2-ї премії за працю «Фізико-географічна номенклатура Африки (берегова лінія) у номінації «Навчальні посібники» ГО «Національна академія наук Вищої освіти України»;
- 38) У щорічному конкурсі «Молодий вчений ЧНУ ім. Ю. Федьковича» - асист. Поп'юк Я. А. стала лауреаткою у номінації «Популяризатор науки», Джаман Я. В. – лауреат у номінації «Кращий молодий вчений географічного факультету», а асп. Шкаєва Д. І. – номінанткою у номінації «Молодий вчений – аспірант року».

Студентці Владійчук Діані 3 курсу географічного факультету, спеціальності "Геодезія та землеустрій" призначено іменну стипендію Верховної Ради України та Білокучмі Дмитру студенту 3 курсу географічного факультету, спеціальності "Географія" - іменну стипендію Президента України, Іващуку Костянтину 3 курсу спеціальності «Туризм» - академічну стипендію імені М.Грушевського.

Кращі студенти географічного факультету ЧНУ - Владійчук Діана, Білокучма Дмитро, Дімітрішина Марина, Іващук Костянтин, Кудрінський Сергій, Муха Анна-Христина, Роман Анастасія, Тимофєєва Юлія мали можливість поспілкуватись з Президентом України В. Зеленським.

За захист незалежності та територіальної цілісності України у 2024 році високою нагородою від Головнокомандувача Збройних Сил України Валерія Залужного відзначено випускника факультету Юрія Турлая та випускника географічного факультету (1997 р.) Любомира Цеплого - Почесний нагрудний знак "Сталевий хрест".

2. Основні показники географічного факультету за напрямками

2.1. Контингент здобувачів вищої освіти

Станом на 01.10.2023р. на географічному факультеті навчалось 898 студентів першого і другого рівнів вищої освіти. З них – 824 (91.8%) студентів денної та 74 (8.2%) заочної форми навчання. Майже 40% студентів навчаються за державним замовленням. За контингентом студентів в ЧНУ географічний факультет на 7 місці (у 2021 були на 9, 2022 і 2023 – 7 місце) – 6.4 % студентів ЧНУ.

Табл. 5. Динаміка контингенту студентів (стац.+заочн) ЧНУ
(за матеріалами звіту ректора та інформацією навчального відділу).

Факультети	2012	2013	2014	2015	2016	2017	2018	2019	2020	2021	2022	2023	2024
Біологічний	1117	1121	1258	1232	1256	1205	1194	1049	923	732	776	787	673
Хімічний	286	284											
Інженерно-технічний	612	539	1930	1773	2060	1921	1874	1734	1699	1681	2101	2397	2135
Комп'ютерних наук	661	568											
Фізичний	855	864											
Образотворчого мистецтва	105	103	411	476	534	486	489	459	457	471	609	725	732
Кафедра будівництва та архітектури	208	257											
Географічний	1465	1275	1157	1077	1143	1080	1057	982	907	817	887	1037	898
Економічний	1809	1525	1419	1433	1572	1531	1508	1388	1420	1708	2095	2248	2190
Фінансів, підприємництва та обліку	0	0	0	0	934	693	640	507	454				
Іноземних мов	1173	1147	1168	1179	1271	1245	1203	1199	1180	1151	1161	1203	1279
Історії, політології та міжнародних відносин	1314	1146	1088	982	1143	1158	1169	1074	950	825	831	829	717
Математики та інформатики	613	626	617	571	637	637	611	597	600	619	805	883	817
Педагогіки, психології та соціальної роботи	1792	1841	1878	1819	1930	1785	1770	1608	1545	1294	1403	1600	1616
Фізкультури та здоров'я людини	510	590	657	740	900	987	1109	1111	1093	918	1094	1164	938
Філологічний	1043	1080	1045	995	1051	980	982	882	942	848	883	890	789
Філософсько-теологічний	412	424	390	374	385	332	284	232					
Юридичний факультет	1809	1630	1599	1533	1917	1736	1532	1409	1356	1232	1318	1451	1299
Всього по університету	15784	15020	14617	14184	16733	15776	15422	14231	13526	12368	13962	15214	14084

За цей період контингент студентів географічного факультету зменшився у 1,6 рази.

Табл. 6. Контингент здобувачів географічного факультету по курсах

№	Рівень освіти та курс навчання	Всього	Денна, в т.ч. на д/б	Заочна, в т.ч. на д/б	В академвідпустці
1.	<i>Бакалаврський:</i>	<i>688 (309)</i>	<i>607 (293)</i>	<i>76 (16)</i>	<i>5</i>
2.	1-й курс	181 (68)	179 (67)	2 (1)	0
3.	2-й курс	168 (82)	151 (76)	16 (6)	2
4.	3-й курс	163 (77)	142 (74)	18 (3)	3
5.	4-й курс	161 (84)	135 (76)	26 (8)	0
6.	<i>Магістерський:</i>	<i>215 (61)</i>	<i>187 (57)</i>	<i>26 (4)</i>	<i>2</i>
7.	5-й курс	113 (25)	96 (25)	7 (0)	0
8.	6-й курс	97 (32)	91(32)	4 (0)	2
9.	<i>Аспірантський:</i>	<i>39 (23)</i>	<i>32 (20)</i>	<i>1</i>	<i>7</i>
10.	1-й рік	9 (8)	8 (8)	1 (0)	0
11.	2-й рік	9 (2)	8 (2)		1
12.	3-й рік	12 (6)	10 (5)		2
13.	4-й рік	11 (7)	6 (5)	1	4
	ЗАГАЛОМ	943 (393)	826 (370)	103 (20)	14

Аналіз вступної кампанії 2024 року дозволяє зробити такі висновки, за результатами вступу ми достойно виглядаємо з-поміж географічних факультетів України:

1. Географічний факультет з-поміж факультетів ЧНУ до цього року демонстрував зростання кількості зарахованих за держзамовленням на бакалаврат: 2019 р. – 63 стац. і 2 заоч.; 2020 р. – 62 стац. і 5 заоч., 2021 р. – 71 стац. і 6 заоч., 2022 р – 64 стац. і 3 заоч., 2023 році - 81 стац і 4 заоч. У 2024 році 67 студент на денну форму і 1 ст. на заочну;

2. Незаповненими залишились 14 (у 2023 р – 8) державних місць на ОП «Географія» (2 місця), «Регіональний розвиток і просторове планування» (2 місця), «Геосистеми та георизики» (1 місце), «Гідрометеорологія» (1 місце), «Середня освіта (географія)» (4 місця), «Геодезія та землеустрій» (2 місця) «Міжнародний туризм» (2 місця);

3. У 2023 році ми випустили 123 бакалаври та 156 магістрів денної форми навчання, а прийняли 194 бакалаврів та 110 магістрів. Це загалом більше на 25 студентів. У 2024 випуск бакалаврів 128 і 136 магістрів (грудень 2023) при вступі на бакалаврат - 181, в магістратуру – 113. Це більше на 30 осіб.

4. Ефективною була робота студентів-амбасадорів Ткачук Юлії; Вороневич Крістіни, Владійчук Діани, Шестобанської Кароліни, Горюк Аліни, Русило Олени, Молофій Олександрі, Воронежської Юлії.

5. Проблемним, вкотре, є набір на скорочену форму спеціальності Середня освіта ОП «Географія»;

6. Незадовільним є набір на ОП «Геосистеми та георизики», ОП «Географія» та значно погіршився на ОП Середня освіта(географія).

7. Негативно спрацювала відміна регіонального коефіцієнту, водночас нам вдалось повернути Географію в тест НМТ;

8. Другий рік поспіль негативно впливає втрата державної підтримки спец. «Географія» (одна з галузі Природничі науки) та «Геодезія та землеустрій»;

9. Негативним для наших ОП є запровадження грантової підтримки абітурієнтів;

10. Вперше запроваджено ЄФВВ при вступі в магістратуру на спеціальності «Туризм і рекреація» та «Середня освіта». Це позначилось негативно через змістову невизначеність завдань;

11. Позитивним є заповнення всіх державних місць на магістерському рівні;

12. Значно знизився, в порівнянні з минулим роком, вступ на другий курс для здобуття «другої вищої освіти»;

13. Ефективною була робота викладачів факультету в журі 4, 3 і 2-го етапу Всеукраїнської учнівської олімпіади з географії, Малій Буковинській академії наук;

14. При вступі в аспірантуру необхідно було перевищити пороговий бал;

15. Загалом набір на бакалаврському рівні з тенденцією зростання на ОП «Міжнародний туризм», «Готельно-ресторанний сервіс і туроперейтинг», «Регіональний розвиток і просторове планування», «Менеджмент туристичної індустрії», *стабільно*

низький на ОП «Географія», зменшення на «Середня освіта (географія)» та «Геосистеми та георизики» «Менеджмент туристичної індустрії».

Результати вступу – 2024:

БАКАЛАВРИ (повний термін):

106 Географія - 37 осіб в т.ч.: ОП «Географія» – 6 осіб (6 д/б) і ОП «Регіональний розвиток і просторове планування» – 31 осіб (11 д/б);

014.07 Середня освіта. Географія - 18 осіб (16 д/б);

073 Менеджмент. ОП Менеджмент туристичної індустрії – 19 осіб (1 д/б);

103 Науки про Землю – 14 осіб в т.ч.: ОП «Геосистеми та георизики» – 3 ос. (3 д/б) і ОП «Гідрометеорологія» – 11 ос. (9 д/б);

193 Геодезія та землеустрій. ОП Геодезія та землеустрій – 23 ос. (14 д/б);

242 Туризм і рекреація – 70 ос. в т.ч.: ОП «Міжнародний туризм» – 42 ос. (4 д/б) і ОП «Готельно-ресторанний сервіс і туроперейтинг» – 21 ос. (3 д/б).

ЗАГАЛОМ – 181 ос. (67 д/б).

Географія вступників бакалаврату:

Чернівецька область – 81.1 %; Херсонська (Нова Каховка); Одеська (Вилкове; Білгород-Дністровськ) Житомирська (Орепи; Заріччя) Дніпропетровська (Царичанка; Кривий Ріг; Запорізьке); Львівська; Донецька (Краматорськ; Білозерське); Хмельницька; Сумська (Глухів; Шостка); Миколаївська (Миколаїв); Івано-Франківська; Харківська (Дергачі); Рівненська; Тернопільська, Кіровоградська, Вінницька, Полтавська (Кременчук), Київська (Ірпінь; Бровари), м. Київ та Болгарія.

МАГІСТРИ:

106 Географія - 33 особи в т.ч.: ОП «Географія» – 4 особи (2 д/б) і ОП «Регіональний розвиток і просторове планування» – 29 осіб (5 д/б);

014.07 Середня освіта. Географія - 12 осіб (9 д/б);

073 Менеджмент. ОП Менеджмент туристичної індустрії – 11 осіб (1 д/б);

103 Науки про Землю – 3 особи в т.ч.: ОП «Гідрологія» – 3 ос. (2 д/б);

193 Геодезія та землеустрій. ОП Геодезія – 26 ос. (3 д/б);

242 Туризм і рекреація – 13 ос. в т.ч.: ОП «Міжнародний туризм і туроперейтинг» – 10 ос. (3 д/б).

ЗАГАЛОМ – 98 ос. (67 д/б).

100 % з рекомендованих місць держзамовлення в магістратурі заповнено.

За результатами широкого конкурсу повернуто 7 місць держзамовлення (МПІ – 1; Середня освіта – 1; Міжнар. туризм – 5).

Географія вступників магістратури:

Чернівецька область – 85,9 %; Івано-Франківська область – 4,3 %; Тернопільська область – 3,2 %; Хмельницька область; Житомирська область; Одеська область; Миколаївська область.

БАКАЛАВРИ (скорочений термін):

➤ 193 Геодезія та землеустрій – 5 ос.;

- 242 Туризм і рекреація – 2 ос.
 - **Вступ = бакалаври + магістри + заочники + аспіранти**
- 106 Географія – 37 бакалавр.+ 30 магістрів + 9 аспірантів = **76** (у 2023 - **63**);
- 014.07 Середня освіта.Географія 18 бакалавр + 12 магістрів + 2 заочн. = **32** (у 2023 – **60**);
- 073 Менеджмент – 19 бакалаврів + 10 магістрів = **29** (у 2023 – **19**);
- 103 Науки про Землю – 14 бакалаврів + 3 магістри = **17** (у 2023 – **118**);
- 193 Геодезія та землеустрій – 23 бакалаврів +5 скорочена + 24 магістрів = **53** (у 2023 – **43**);
- 242 Туризм і рекреація – 70 бакалаврів +2 скорочена + 13 магістрів = **85** (у 2023 – **77**).

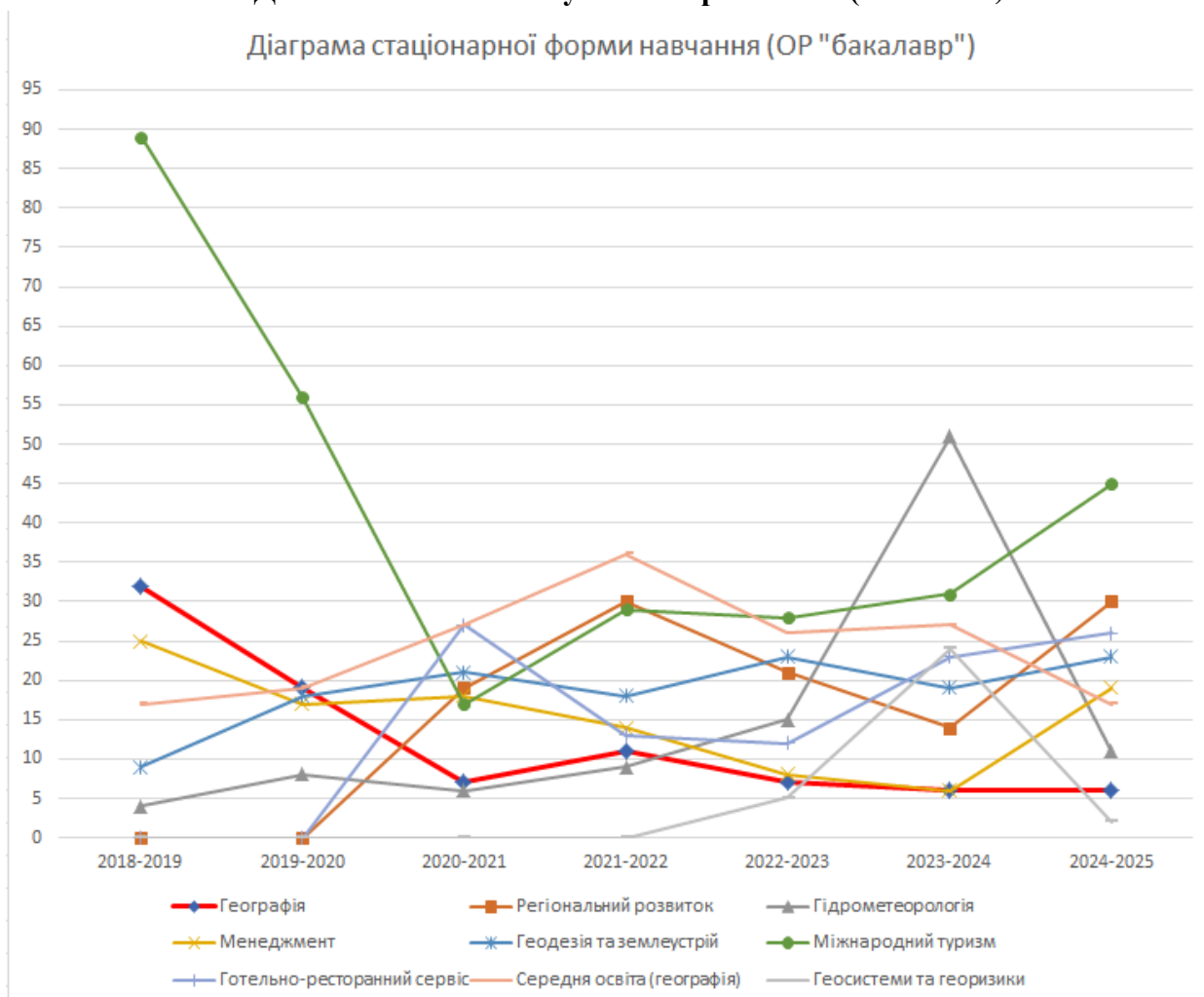
ЗАГАЛОМ – 295 вступників (380 вступників було у 2023 році).

Розподіл вступників по кафедрах:

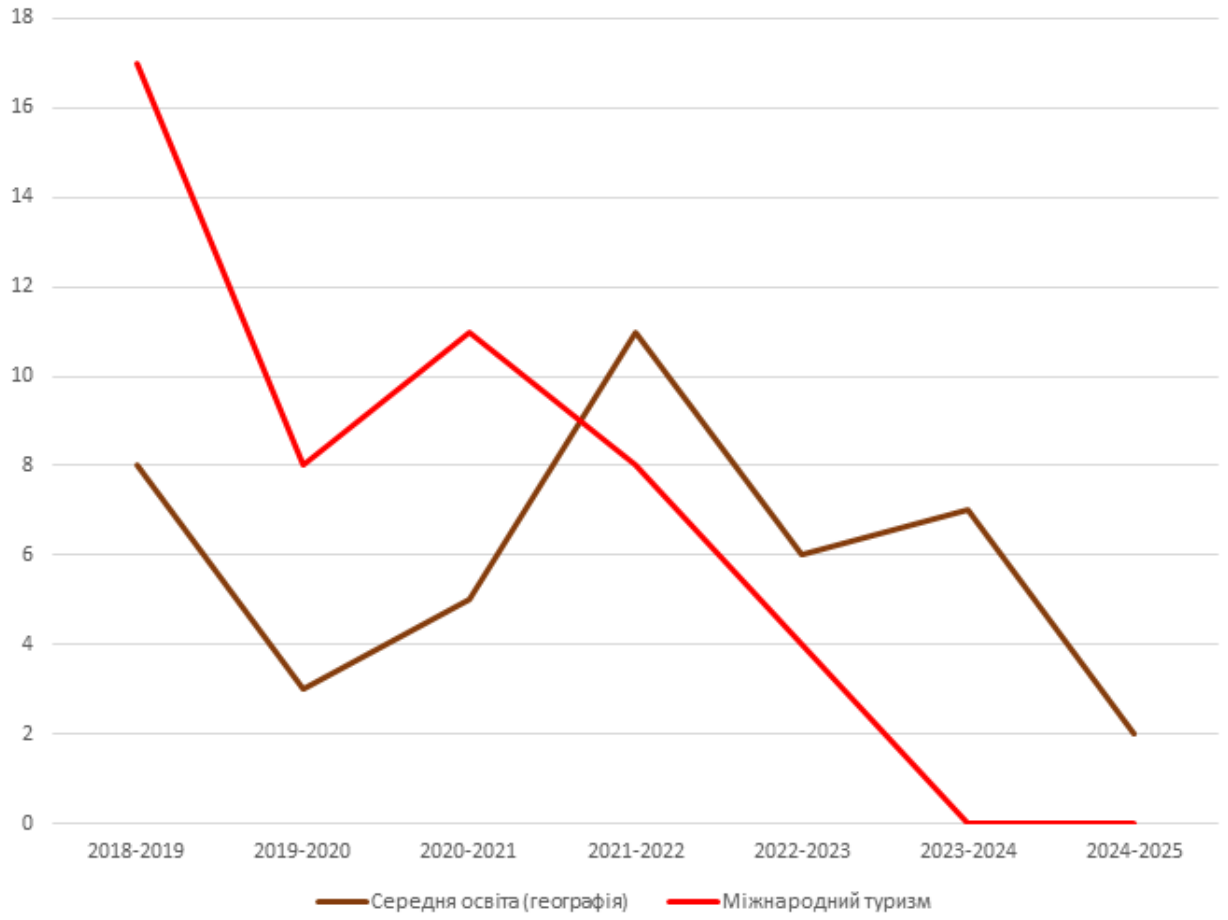
- ✓ Фізичної географії, геоморфології та палеогеографії – 9 бакалаврів + 8 магістрів = **17** (у **2023 – 55**);
- ✓ Економічної географії та екологічного менеджменту – 19 бакалаврів + 18 магістр + 2 аспіранти = **39** (у 2023 – **52**);
- ✓ Географії України та регіоналістики – 45 бакалаврів + 29 магістр + 7 аспірантів = 81 (у 2023 – **150**);
- ✓ Геодезії, картографії та управління територіями – 28 бакалаврів + 26 магістрів = **54** (у 2023 – **43**);
- ✓ Географії та менеджменту туризму – 72 бакалаври + 13 магістрів +1 заочн.= 86 (у 2023 -**77**).

Рис. 1-2. Динаміка контингенту бакалаврів по ОП (2018-2024)

Діаграма стаціонарної форми навчання (ОП "бакалавр")



Діаграма заочної форми навчання (ОР "бакалавр")



Діаграма стаціонарної форми навчання (ОР "магістр")

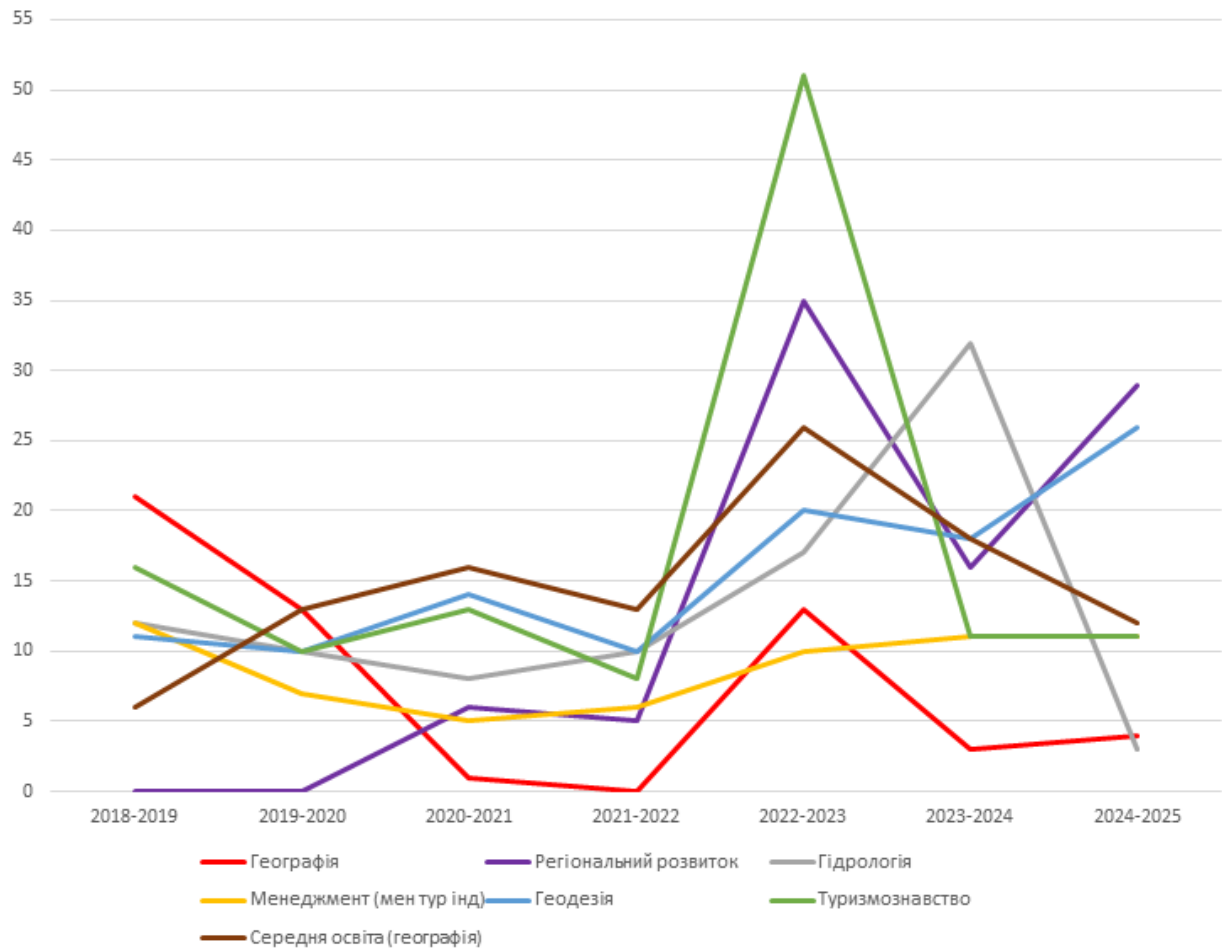




Рис. 3-4. Динаміка контингенту магістрів по ОП (2018-2024)

Табл 7 Контингент здобувачів вищої освіти на географічному факультеті за спеціальностями (станом на 30.10.24); (осіб денної/заочної)

№	Спеціальність	1 курс	2 курс	3 курс	4 курс	Всього
	Бакалаври:	181/2	148/16	144/18	148/26	621/62
1.	Географія	37	17/1	32	41/1	127/2
2.	Середня освіта (географія)	18/2	24/11	22/12	27/16	91/41
3.	Науки про Землю	14	28/1	19	7	68/1
4.	Менеджмент	19	6	8	17	50
5.	Геодезія та землестрій	23	24	23	19	89
6.	Туризм і рекреація	70	49/3	40/6	37/9	196/18
	Магістри:	98/7	81/4			179/11
1.	Географія	33	15			48
2.	Середня освіта (географія)	12/6	14/4			26/10
3.	Науки про Землю	3	18			21
4.	Менеджмент	11	8			19

5.	Геодезія та землеустрій	26	16			42
6.	Туризм і рекреація	13/1	10			23/1

У 2024 році ми вже **відраховували 123 здобувачі денної форми навчання!!!**, в т.ч. з ОП Географія - 6, ОП Регіональний розвиток і просторове планування – 14; ОП Середня освіта (географія) – 15, ОП Менеджмент туристичної індустрії – 10, ОП Геодезія та землеустрій і ОП Геодезія – 10, ОП Геосистеми та георизики – 13, ОП Гідрометеорологія та ОП Гідрологія – 38, ОП Міжнародний туризм і ОП Туризмознавство – 15, ОП Готельно-ресторанний сервіс та туropolерейтинг – 1, ОНП Географія – 1.

2.2. Навчально-методична робота

Підсумки навчально-методичної роботи на географічному факультеті у 2024 році є наступними:

1. Забезпечено роботу навчально-методичної ради факультету (голова – заст. декана, доц. Н.С. Андрусак).

За звітний період було проведено 8 засідань НМР, на яких: аналізували якість навчально-методичного забезпечення освітніх програм, що реалізуються на географічному факультеті, аналізували результати екзаменаційних сесій, проводили обговорення стану готовності кафедр до екзаменаційних сесій та підсумкових атестацій, здійснено затвердження навчально-методичної документації на 2024-2025 навчальний рік. Затверджено внесення змін до ОПП, зокрема у зв'язку із запланованим введенням у навчальний процес освітньої компоненти «Базова військова підготовка» (теоретичний та практичний блок). У 2024 році усі ОПП перейшли з блочної системи вибіркового дисциплін до каталогу вибіркового дисциплін. Каталоги вибіркового дисциплін затверджені відповідним чином.

2. Підготовлено та пройдено експертну оцінку в Національному агентстві із забезпечення якості вищої освіти 6 освітньо-професійних програм: «Готельно-ресторанний сервіс та туropolерейтинг» за першим (бакалаврським) рівнем, «Геодезія» за другим (магістерським) рівнем, «Регіональний розвиток та просторове планування» за першим (бакалаврським) рівнем, «Геодезія та землеустрій» за першим (бакалаврським) рівнем, «Географія» за третім (освітньо-науковим рівнем) про що свідчить рішення про акредитацію та отримання сертифікату про акредитацію терміном на 5 років. ОПП «Менеджмент туристичної індустрії» (перший рівень) отримали рішення про умовну акредитацію.

Проаналізовано інформацію про результати акредитації ОПП та визначено основні завдання за рекомендаціями експертних груп. Прийнято рішення керуватися основними рекомендаціями, пропозиціями експертів НАЗЯВО за результатами акредитованих ОПП при підготовці до акредитації ОПП 2024-2025 н.р. та враховувати їх у процесі підготовки фахівців.

3. Проведено внутрішній факультетський моніторинг навчально-методичного забезпечення освітніх компонентів – силабусів, робочих програм навчальних дисциплін, наповнення системи електронного навчання «Moodle».

4. Особлива увага зосереджена на методичному забезпеченні та організації навчальних, виробничих, педагогічних та асистентських практик на географічному факультеті, які є обов'язковим компонентом освітньо-професійної програми для здобуття кваліфікаційного рівня і набуття здобувачами професійних навичок та вмій. Реалізовано рекомендації щодо оформлення документації з практичної підготовки здобувачів освітніх рівнів факультету в частині звітної документації та оновлення договорів з базами практик.

5. Проведено аналіз змісту, структури освітніх програм географічного факультету, типових навчальних планів, робочих навчальних планів.

Проаналізовано та обговорено на НМР підсумки роботи кваліфікаційних екзаменаційних комісій за спеціальностями та ОПП на 2-му курсі (магістерський рівень) і на 4-му курсі (бакалаврський рівень) у червні 2024 року.

Систематично проводились опитування здобувачів вищої освіти щодо реалізації ОПП, якості викладання навчальних курсів «Викладач очима студентів», вільного вибору навчальних дисциплін й враховано висловлені пропозиції студентів.

З географічного факультету запропоновано 3 (попереднього року - 7) навчальних дисципліни до каталогу загальноуніверситетських вибіркових дисциплін: Гідрологічні небезпеки та захист від них (Паланичко О.); Практичний курс по написанню проєктів (Підгірна В.); Туристичний агент (Андрусак Н.). Усі запропоновані дисципліни обрані здобувачами географічного, філологічного, економічного факультетів, факультету іноземних мов, інституту біології, хімії та біоресурсів.

6. Продовжено практику створення електронного розкладу занять з онлайн-покликанням на кожну пару (Рибчук Є.);

7. Продовжена практика застосування електронних заліково-екзаменаційних відомостей, а керування доступом до модульних відомостей передано на кафедри. Забезпечено онлайн формування розкладу перездач. Продовжено роботу з відомостями (на 1 і 2 та 5 і 6 курсах) на платформі Цифровий деканат (Долинська Т.);

8. Здійснено розробку та оприлюднення порядків проведення підсумкових атестацій бакалавра та магістра.

9. Постійно здійснюється перегляд освітньо-професійних програм та аналіз відповідності Ліцензійним умовам провадження освітньої діяльності кожного науково-педагогічного працівника.

10. Викладачі географічного факультету є: міжнародними експертами з якості вищої освіти з закордонним досвідом у Румунському агенстві із забезпечення якості вищої освіти (ARACIS) (Рідуш Б. спеціальність 103, Холявчук Д. спеціальність 106); експертами Національного агенства із забезпечення якості вищої освіти (Бучко Ж. (спеціальності 103 і 106); Кирилук С.М. (спеціальності 103 і 106); Чубрей О. (спеціальності 014 і 106); Холявчук Д. (спеціальність 106); Підгірна В. (спеціальності 73 і 292); членами галузевої експертної ради Національного агенства із забезпечення якості вищої освіти (Заячук М. галузь знань 10);

11. Студент Костянтин Іващук (4 курс, Міжнародний туризм і туropolерейтинг) є членом Науково-методичної ради ЧНУ;

12. Здобувачі ОПП «Міжнародний туризм і туropolерейтинг», ОП «Готельно-ресторанний сервіс та туropolерейтинг», ОПП «Географія» успішно опанували факультативний навчальний курс «Digital cultural landscape – opportunity for Ukraine». Курс читався викладачами університету Hochschule Geisenheim (Німеччина).

13. Вдалось провести виїзні загальногеографічні та туристично-краєзнавчі практики для студентів 1-2 курсу Закарпатською, Івано-Франківською, Хмельницькою, Волинською, Львівською, Тернопільською та Чернівецькою областями (ЧНУ виділено 170 тис.грн).

2.3. Наукова і міжнародна робота

В аспірантурі географічного факультету навчається 35 аспірантів.

27 травня 2024 р. на розширеному засіданні кафедри фізичної географії, геоморфології та палеогеографії представлені результати докторського дослідження *доц. Кирилюка С.* на тему «Морфоструктури поверхонь планет земної групи» та рекомендовані до подання до Спеціалізованої Вченої ради.

19 жовтня 2024 року закінчила докторантуру та представила результати дисертаційного дослідження на географічному факультеті Київського національного університету ім. Т.Шевченка доц. *Холявчук Д.*

22 жовтня 2024 р. відбувся захист дисертаційного дослідження *Зигаря А.* на тему «Вплив природно-технічної геосистеми Дністровської ГАЕС на динамічні процеси у середовищі її функціонування» на здобуття ступеня доктора філософії з галузі знань 10 "Природничі науки" за спеціальністю 106 Географія (Наук. керівник: Ющенко Ю.С. Склад ради: Костащук І, Денисик Г., Пилипович О., Мельник А., Паланичко О.)

Представництво науковців факультету у експертних та спеціалізованих вчених радах:

- Руденко В. в складі експертної ради Міністерства освіти і науки України з питань атестації наукових кадрів з геологічних та географічних наук;
- Ющенко Ю. та Рідуш Б. у складі спеціалізованої вченої ради з присудження наукового ступеня доктора наук Д 26.001.22 у КНУ ім. Т. Шевченка за профілями 11.00.04 та 11.00.07;
- Заячук М. у складі спеціалізованої вченої ради з присудження наукового ступеня доктора наук Д 35.051.08 у Львівському національному університеті імені Івана Франка. Профіль ради: 11.00.02 Економічна та соціальна географія; 11.00.05 Біогеографія та географія ґрунтів; 11.00.11 Конструктивна географія і раціональне використання природних ресурсів.

Науковці географічного факультету також були членами разових спеціалізованих вчених рад (Бучко Ж., Рідуш Б., Костащук І, Мельник А., Паланичко О.).

Науковий вісник Чернівецького національного університету імені Юрія Федьковича, серія «Географія» індексується такими наукометричними базами – International Standard Serial Number, Crossref, Google Scholar, DOAJ, CiteFactor, EBSCO. Видано 847 номер (2024 р.) вісника та до кінця 2024 року планується видання наступного (Кирилюк С., Руденко В., Ковбінська Г.).

Збільшується кількість цитувань наукових праць співробітників географічного факультету у наукометричних базах:

1. h-індекс співробітників географічного факультету SCOPUS (2023 р.): Рідуш Б. (**12** (+2 в порівнянні з 2022 р.), Холявчук Д. (2), Поп'юк Я. (2), Руденко В. (1), Кирилюк С. (1), Підгірна В (1), Заячук М.(1), Рідуш О. (1);

2. h-індекс співробітників географічного факультету Google Scholar (2023 р.): Рідуш Б. (**16** (+1 в порівнянні з 2022 р.); Руденко В. (**13** (+1); Бучко Ж. (**9** (+2); Сухий П. (**8** (+1), Джаман В. (8 (+1), Король О. (7 (+1), Заячук М. (6) , Андрусак Н., Круль Г., Цепенда М., Костащук І., Аніпко Н., Чубрей О., Підгірна В. (5); Кілінська К., Ющенко Ю., Дарчук К. (4).

Науковці географічного факультету є членами редколегії ряду українських та зарубіжних наукових видань:

- Географічний часопис Волинського національного університету імені Лесі Українки (Костащук І.І.; Ющенко Ю.С.);
- Геологічний журнал (Рідуш Б.Т.);
- Журнал «Geographia Cassoviensis» (Руденко В.П.);
- Журнал «Theriologia Ukrainica» (Рідуш Б.Т.)
- Журнал «Геоінформатика» (Руденко В.П.);
- Журнал «Економіка та суспільство» (Підгірна В.Н.);
- Журнал «Часопис соціально-економічної географії» (Руденко В.П.);
- Наукове видання «Slupskie Prace Geograficzne» (Польща, м. Слупськ) (Джаман В.О.);
- Науковий вісник Східноєвропейського університету імені Лесі Українки. Серія «Географічні науки» (Джаман В.О.);
- Науковий вісник Чернівецького університету. Серія «Географія»;
- Науковий збірник «Географія та туризм» (Бучко Ж.І.);
- Український географічний журнал (Руденко В.П., Заячук М.Д);
- «Dissertations of Cultural Landscape Commission» of the Polish Geographical Society [Strona Komisji Krajobrazu Kulturowego Polskiego Towarzystwa Geograficznego](#) Members of the International Scientific Advisory Board (Рідуш Б.Т., член Міжнародної науково-консультативної ради).

Окрім редколегій, викладачі географічного факультету виступають рецензентами наукових публікацій в багатьох українських та зарубіжних журналах (в т.ч. й рейтингових).

Співробітники географічного факультету у 2024 році були учасниками ряду грантів та проєктів:

Проф. Чубрей О.С. є виконавцем міжнародного проєкту в рамках Спільної Операційної Програми Румунія-Україна 2014-2023 р.р. «Транскордонна освітня мережа між Ботошанським повітом (Румунія) та Глибоцьким районом (Україна)», ідентифікаційний номер 2SOFT/1.1/112, номер реєстраційної картки 4334, що фінансується за рахунок гранту Європейського Союзу.

Викладачі та аспіранти факультету є виконавцями науково-дослідної роботи *«Розроблення підходів оцінювання черговості гуманітарного розмінювання територій»*, які фінансуються МОН (тема 56.802, Поп'юк Я.А., Костюк У.І., термін виконання 2024-2027 рр.).

Впродовж 2024 року викладачі географічного факультету були організаторами міжнародних і всеукраїнських наукових конференцій та семінарів:

16-18 травня 2024 року на географічному факультеті відбулась перша Міжнародна науково-практична конференція студентів, аспірантів та молодих вчених «ГЕОГРАФІЯ, КАРТОГРАФІЯ, ГЕОГРАФІЧНА ОСВІТА: ІСТОРІЯ, МЕТОДОЛОГІЯ, ПРАКТИКА», присвячена 90-річчю з дня народження професора Ярослава ЖУПАНСЬКОГО. У конференції взяли участь представники Інституту географії НАН України; Київського національного університету імені Тараса Шевченка; Львівського національного університету імені Івана Франка; Херсонського державного університету; Дніпровського національного університету імені Олеся Гончара; Сучавського університету імені Штефана чел Маре, а також Чернівецького національного університету імені Юрія Федьковича.

11-13 жовтня 2024 р. географічний факультет Чернівецького національного університету імені Юрія Федьковича об'єднав 229 учасників Міжнародної наукової конференції «Природа і суспільство: виклики і поступ», які представляли Румунію, Польщу, США, Болгарію, Австрію, Молдову та 20 населених пунктів України. Захід став майданчиком для обміну досвідом між представниками 43 наукових установ, закладів вищої освіти, національних природних парків та ін.: 1. Сучавський університет Штефан чел Маре, Румунія 2. Університет штату Делавер, США 3. Університет Яна Кохановського в Кельцах, Польща 4. Готель «Wellnesshotel Linde», Брегенц, Австрія 5. Інститут Екології та Географії Державного університету Молдови 6. Інститут географії НАН України, м. Київ 7. Інститут держави і права імені В. М. Корецького НАН України 8. Інститут українознавства ім. І. Крип'якевича НАН України, м. Львів 9. Інститут археології НАН України, м. Київ 10. Український гідрометеорологічний інститут НАН України та ДСНС України 11. Київський національний університет імені Тараса Шевченка, м. Київ 12. Львівський національний університет імені Івана Франка, м. Львів 13. Вінницький державний педагогічний університет ім. Михайла Коцюбинського, м. Вінниця 14. Державний торговельно-економічний університет, м. Київ 15. Тернопільський національний педагогічний університет імені Володимира Гнатюка, м. Тернопіль 16. Херсонський державний університет 17. Київський національний університет технологій та дизайну, м. Київ 18. Харківський національний університет імені В.Н. Каразіна, м. Харків 19. Уманський національний університет садівництва, м. Умань 20. ДВНЗ «Ужгородський національний університет», м. Ужгород 21. Міжнародний гуманітарний університет, м.Одеса 22. Національний технічний університет «Дніпровська політехніка», м. Дніпро 23. Харківський національний педагогічний університет імені Г.С. Сковороди, м. Харків 24. Прикарпатський національний університет імені Василя Стефаника, м.Івано-

Франківськ 25. Івано-Франківський національний технічний університет, м. Івано-Франківськ 26. Волинський національний університет імені Лесі Українки, м. Луцьк 27. Тернопільський національний педагогічний університет імені Володимира Гнатюка 28. «Кіровоградський обласний інститут післядипломної педагогічної освіти імені Василя Сухомлинського», м. Кропивницький 29. Сумський державний педагогічний університет імені А.С.Макаренка, м. Суми 30. Центральноукраїнський державний університет імені В.Винниченка, м. Кропивницький 31. Чернівецький кооперативний фаховий коледж економіки і права, м. Чернівці 32. Приватний вищий навчальний заклад «Міжнародний економіко-гуманітарний університет імені академіка Степана Дем'янчука», м.Рівне 33. Уманський державний педагогічний університет імені Павла Тичини, м. Умань 34. Національний університет «Чернігівський колегіум» імені Т.Г. Шевченка 35. Державне науково-виробниче підприємство «Картографія», м. Київ 36. Ужгородський науковий ліцей 37. Національний природний парк «Синевир» 38. Чорнобильський радіаційно-екологічний біосферний заповідник, м. Київ 39. Національний природний парк «Холодний Яр», Черкаська обл. 40. ТОВ «ЦИФРОВА ГРОМАДА», м. Чернівці 41. Комунальний заклад «Інститут післядипломної педагогічної освіти міста Чернівці» 42. Чернівецький ліцей №13 Чернівецької міської ради 43. Чернівецький національний університет імені Юрія Федьковича.

Викладачі та студенти географічного факультету Чернівецького національного університету імені Юрія Федьковича брали участь у міжнародних стажуваннях, семінарах та літніх школах.

З 29 січня до 2 лютого 2024 року тривало виконання програми «Erasmus +Mobility Agreement Staff Mobility For Training» завідувачем кафедри економічної географії та екологічного менеджменту географічного факультету ЧНУ ім. Ю. Федьковича проф. В.П.Руденком, що відбулося в Інституті географії Університету Павла Йозефа Шафарика у Кошицях.

З 15 по 19 квітня 2024 р. завідувач кафедри Б. Рідуш перебував у Вроцлавському університеті, заклад Палеозоології, в рамках академічної мобільності та реалізації спільного проекту «Дослідження викопної фауни і реконструкції змін природного середовища у неогені та плейстоцені Польщі та України».

Впродовж квітня-травня 2024 року міжнародне стажування в Інституті просторової економіки та соціально-економічної географії Щецинського університету (м. Щецин, Польща).проходили доц.доц. Заячук О.Г., Круль Г.Я., Король О.Д., Заячук М.Д.

Доценти В. Підгірна та К. Наконечний пройшли міжнародне стажування на Факультеті економіки, адміністрування та бізнесу Університету Стефана чел Маре в Сучаві (Румунія).

З 8 по 25 серпня 2024 р. Рідуш Б. Поп'юк Я., на запрошення Фондації «Польська Спелеологія» (Варшава), взяли участь в комплексній спелеологічній експедиції «Албанія 2024».

Доц. Бучко Жанна та доц. Паланичко Ольга приймали участь у II Раунді Зеленого марафону з Міждисциплінарних Студій "Європейські Зелені Виміри", що відбувалися у рамках міжнародного проєкту ЄС Еразмус+ Жана Моне, який реалізується на кафедрі екології Чорноморського Національного Університету імені Петра Могили (м.Миколаїв).

Юрій Ющенко та Микола Пасічник були учасниками РЕЕХ Online Meeting/ Seminar at the ACCS Impact Week (11 April 2024), який проводив Хельсінський університет.

Викладачі Жанна Бучко, Оксана Смик, Тетяна Скутар, Галина Круль успішно пройшли курс підвищення кваліфікації «Штучний інтелект та майбутнє освіти».

Проведено науковий семінар "Сучасні тенденції розвитку туризму" для здобувачів освітньої програми "Менеджмент туристичної індустрії" (Ячнюк М. та Паламарюк М.)

24-25 вересня 2024 року у Варшаві відбулась конференція «Європейський вимір розвитку та взаємної співпраці польських та українських регіонів». Співорганізаторами були Інститут географії та просторового планування Польської академії наук і Інститут географії Національної академії наук України за участі Міністерства фондів та регіональної політики Польщі і Міністерства розвитку громад, територій та інфраструктури України. Доповідачем також був Заячук М.

Змістовним був візит до Чернівецького національного університету імені Ю. Федьковича Габріеля Пауна, директора ГО «Agent Green» (Румунія), ініціатора Парку Миру та координаторки зв'язків з ООН, Ліни Бурнеліус, проектною керівниці та міжнародної координаторки ГО «Protect the Forest» (Швеція)

З 20 жовтня по 2 листопада Рідуш Б. перебуває у Вроцлавському університеті за Програмою Візитуючих Професорів, в рамках програми «Ініціатива досконалості - дослідницький університет» (IDUB).

Впродовж 2024 н.р. співробітники факультету активно долучались до складу журі та конкурсних комісій III та IV етапу всеукраїнських учнівських олімпіад з географії, тренувальних зборів, конкурсу захисту учнівських НДР МАН (II та III етап).

У рамках роботи з абітурієнтами співробітники факультету взяли участь у Дні відкритих дверей ЧНУ ім. Ю. Федьковича та провели День відкритих дверей географічного факультету.

У 2024 році проведено курси підвищення кваліфікації для педагогічних працівників закладів загальної середньої та фахової передвищої освіти на тему «Особливості викладання топографо-картографічного блоку у шкільному курсі географії» (проф. Костащук І.І., доц. Заблотовська Н.В., доц. Костащук В.І., проф. Чубрей О.С.).

14-20 березня 2024 року вперше стартувала Школа розвитку громад і територій для студентів, аспірантів та молодих вчених, яка проводилася спільно географічним факультетом Чернівецького національного університету імені Юрія Федьковича та громадською організацією Українська спілка молодих географів.

Загалом, 36 учасників та учасниць Школи представляли 8 ЗВО України:

1. Львівський національний університет імені Івана Франка;
2. Національний університет «Львівська Політехніка»;

3. Тернопільський національний університет імені Володимира Гнатюка;
4. Київський національний університет імені Тараса Шевченка;
5. Харківський національний університет імені Василя Каразіна;
6. Волинський національний університет імені Лесі Українки;
7. Ужгородський національний університет;
8. та Чернівецький національний університет імені Юрія Федьковича.

Співробітники, аспіранти та студенти географічного факультету також брали участь у наукових фестивалях «FESTнаука» та «LvivOpenLab», на яких презентували свої наукові доробки.

9-16 червня проходила профільна літня школа для обдарованої учнівської молоді «Інтелект Буковини». Географічний блок для учнів представляли проф. Костащук І.І. та асист. Поп'юк Я.А.

20.02.2024 р. відбувся I тур Всеукраїнського конкурсу студентських наукових робіт.

Призерами Конкурсу стали:

Спеціальність «Географія»

Фіщук Марина, тема «Спелеогенетичне картографування печери Мамалига» (керівник – д.геогр.н., проф. Рідуш Б.Т.) – **I місце**

Кордубан Ксенія, тема «Територіальне планування та розвиток освітньої галузі Кам'янської громади» (керівник - д.геогр.н., проф. Джаман В.О.) – **II місце**

Опольська Анна, тема «Територіальне планування розвитку транспортної мережі Великокучурівської територіальної громади» (керівник – д.геогр.н., проф. Джаман В.О.) – **III місце**

Спеціальність «Науки про Землю (Гідрометеорологія)»

Ющенко Василь, тема «Сучасні бази гідрологічної інформації про річки та їх басейни» (керівник - к.геогр.н., доц. Пасічник М.Д.) – **I місце**

Гуцул Сусанна , тема «Аналіз планових деформацій русла р. Прут за період з середини XIX до початку XXI ст. на території Чернівецької області» (керівник - к.геогр.н., доц. Пасічник М.Д.) – **II місце**

Ігонькін Дмитро, тема «Сучасні методи визначення порядків річок та їх басейнів у застосуванні до Верхнього Пруту та Верхнього Сірету» (керівник - д.геогр.н., проф. Ющенко Ю.С.) – **III місце**

Тімофєєва Юлія, тема «Аналіз планових деформацій русла р. Сірет за період з середини XIX до початку XXI ст. на території Чернівецької області» (керівник - к.геогр.н., доц. Пасічник М.Д.) – **III місце**

Спеціальність «Туризм»

Бойчук Ольга, тема «Інтерактивна туристична карта як інформаційно-навігаційний засіб у пізнавальному туризмі» (на прикладі м. Чернівці) (д.геогр.н., доц. Король О.Д., к.геогр.н., доц. Круль Г.Я.) – **I місце**

Спеціальність «Готельно-ресторанна справа»

Калінін Матвій, тема «Застосування застарілих активів для створення концептуальних закладів сфери гостинності (на основі зарубіжного досвіду)» (к.геогр.н., доц. Круль Г.Я.) – **I місце**

Спеціальність «Менеджмент організацій»

Гаврилук Христина, тема «Туристичний бізнес в економічному просторі України» (керівник – к.екон.н., доц. Підгірна В.Н.) – **I місце**

Спеціальність «Методика навчання математично-природничих дисц.»:

Кушнір Жанна, тема «Використання інноваційних інструментів на основі штучного інтелекту як одного з елементів інтерактивних технологій на уроках географії» (керівник – д.пед.н., проф. Чубрей О.С.) – **I місце**

Студенти географічного факультету у 2024 р. стали учасниками пітчінгу бізнес-ідей і стартапів. В рамках конкурсу проєкт студентки Дар'ї Павлій під назвою «Екостиль» отримав дві відзнаки та грошові нагороди – від Чернівецької ОДА. Чималу увагу до привернув проєкт інноваційної кав'ярні „FUTURE COFFEE” Ткачук Юлії, яка також отримала відзнаку від АТ КБ «ПриватБанк».

22 червня 2024 року в Київському національному університеті імені Тараса Шевченка відбувся національний фінал проєкту «Відновлення через соціальне підприємництво». У конкурсі брали участь 83 команди з 24 навчальних закладів з 10 областей України та міста Києва, змагаючись за місця в Startup Pre-Accelerator від Junior Achievement Ukraine (JA Ukraine). З 30 команд, відібраних членами журі, до фіналу потрапила команда географічного факультету ЧНУ імені Юрія Федьковича «Інклюзивна ініціатива» (ОП «Менеджмент туристичної індустрії», «Середня освіта (Географія)» - географічний факультет, «Середня освіта (Математика)» - факультет математики та інформатики) з ідеєю створення Музею українсько-російської війни. Автори ідеї: Катерина Шилова, Каріна Гирбу, Олександр Кочурка, Ганна Штефуряк, Андрій Підгірний, Петро Карпович. Однак лише 15 проєктів отримали гранти на розробку та запуск соціальних підприємств у розмірі двох тисяч євро. Участь у конкурсі проєктів взяла також команда «Адаманти» (ОП «Міжнародний туризм» - географічний факультет) з ідеєю створення туристичної агенції зі спектром послуг, орієнтованих на інклюзивного туриста. Автори ідеї: Костянтин Іващук, Валерія Форті, Оксана Чорней, Яна Стоколос.

Студенти факультету активно приймають участь у студентських наукових конференціях, які щорічно проводяться в Університеті та інших навчальних закладах. У традиційній щорічній студентській конференції ЧНУ ім. Ю. Федьковича у 2024 році підготовлено 93 матеріали конференції (табл. 8).

Табл. 8. Динаміка учасників студентської наукової конференції по географічному факультету

№	Рік	Кількість учасників наукової конференції
1.	2019	83
2.	2020	101

3.	2021	99
4.	2022	86
5.	2023	106
6.	2024	93 (-13 в порівнянні з попереднім роком)

До наукової роботи студенти активно залучаються через гуртки. Наразі на факультеті функціонує 11 гуртків. Їх перелік по кафедрах представлено в таблиці 9.

Табл. 9 Студентські наукові гуртки, які діють при кафедрах географічного факультету

№	Кафедра	Назва гуртка
1.	кафедра геодезії, картографії та управління територіями	«Меридіан»
2.	кафедра економічної географії та екологічного менеджменту;	«Освіторія Хаб» «Економіко-географ» «Менеджмент і сьогодення»
3.	кафедра географії України та регіоналістики	«Географія України» «Гідрологічний гурток»
4.	кафедра фізичної географії, геоморфології та палеогеографії	«Сталагміт» «Naturally» «Ксенограф»
5.	кафедра географії та менеджменту туризму	«Едельвейс» «Сім пагорбів»

Академічна мобільність студентів географічного факультету:

1) Білосор Г., здобувачка першого (бакалаврського) рівня вищої освіти спеціальності 106 «Географія» (ОП «Географія») брала участь у Міжнародній Літній Школі Карсту і Спелеології, що організовувалася Вроцлавським університетом (Польща), в рамках програми «Arqus Solidarity with Ukraine» за підтримки та фінансування Національного агентства академічних обмінів (NAWA) при Міністерстві освіти і науки Польщі, у співпраці з Arqus European University – консорціуму провідних європейських університетів, співфінансованим програмою Erasmus+ на 2022-2026 роки. В рамках діяльності Школи студенти з різних ЗВО України, Польщі, Іспанії та Португалії мали можливість прослухати лекції та виконати практичні завдання з палеозоології, археології та геології і геоморфології.

2) Чорней О., здобувачка першого (бакалаврського) рівня вищої освіти спеціальності 242 «Туризм і рекреація» (ОП «Міжнародний туризм») брали участь у Літній школі в Alexandru Ioan Cuza University of Iași (Яси, Румунія, 8-19 липня 2024 р.);

3) Здобувачі вищої освіти ОП «Міжнародний туризм» та ОП «Готельно-ресторанний сервіс та туроперейтинг» пройшли практичну підготовку на курортах Туреччини та Греції (о. Крит). Підсумкова зустріч здобувачів освіти з директоркою ТОВ Travel Study Work Русланою Жовтані та Валерієм Болкуном відбувалася на географічному факультеті 22 жовтня 2024 р. Студенти отримали сертифікати про стажування, рекомендації для подальшого працевлаштування, поділилися здобутим досвідом та обговорили перспективи на 2025 рік.

2.4. Виховна робота та студентські питання, матеріально-технічне забезпечення

На виконання плану виховної роботи географічного факультету проведено низку заходів.

У 2024 році відбулись вибори керівників органів студентського самоврядування географічного факультету – Бабійчук Олександри (2 курс, ОП «Геодезія та землеустрій») головою студентського парламенту, Молофій Олександра (2 курс, ОП «Регіональний розвиток і просторове планування).

Здійснено щосеместрові факультетські анонімні опитування студентів на теми «Задоволеність студентів методами викладання навчальних дисциплін на освітніх програмах географічного факультету», «Молодь –проти корупції», «Вільний вибір дисциплін», «Опитування першокурсників».

Щомісяця відбуваються зустрічі декана і заступників з парламентарями географічного факультету.

За звітний період на географічному факультеті проводились заходи з:

1. Формування світогляду, громадського та правового виховання здобувачів освіти;
2. Патріотичного, трудового та екологічного виховання здобувачів освіти;
3. Художньо-естетичне та фізичне виховання здобувачів освіти;

Також були заплановані виховні заходи в гуртожитках ЧНУ ім. Ю.Федьковича.

Студенти та викладачі факультету приймали активну участь у заходах різного рівня.

1. Так в 2024 році на факультеті було проведено різні заходи спрямовані на формування світогляду здобувачів вищої освіти та їхнього громадського та правового виховання, зокрема:

- Участь в Урочистій Академії з нагоди початку нового навчального року.
- Зустріч студентів першокурсників з колективом випускових кафедр.
- Участь у заходах присвячених Всесвітньому Дню туризму.
- День пам'яті жертв Бабиного Яру (тематичні лекції, бесіди, круглі столи, години наставника) (змішано)
- Участь у заходах присвячених 149-й річниці від дня заснування Чернівецького національного університету імені Юрія Федьковича.

- Участь у заходах присвячених відзначенню Дня міста.
- В Мармуровій залі Чернівецького національного університету імені Ю. Федьковича для студентів 1-го курсу географічного факультету відбулось вручення студентських квитків та індивідуальних планів.
- Вручення дипломів магістрам-випускникам геофаку. На церемонію задля привітань завітали стейкголдери географічного факультету та голови ЕК.
- Відзначення Дня козацької слави та Дня захисників та захисниць України. Тематичні лекції з історії козаччини. (змішано)
- Акції „Запалимо свічку пам'яті” жертвам Голодомору та політичних репресій. Молебінь в університетській церкві.
- Проведено серію навчально-пізнавальних екскурсій географічним факультетом для школярів міста Чернівці та області.
- Найкращі та найактивніші студенти географічного факультету зустрілись з Президентом України.
- Здійснювалась постійна допомога мешканцям тимчасово окупованих територій та мобілізованим викладачам та студентам.
- Взяли участь у загальноуніверситетському дні відкритих дверей та провели загальнофакультетський.

2. Також були проведені різні заходи спрямовані на патріотичне, трудове та екологічне виховання здобувачів вищої освіти:

- Студенти ОП "Регіональний розвиток і просторове планування" та ОП "Гідрометеорологія" долучились до екологічної акції з нагоди Міжнародного дня чистих берегів та Всесвітнього дня прибирання "World Cleaning Day"
- Провели виїзну «Посвяту 2024» в урочищі Лужки Вижницького району.
- Відзначення чергової річниці Буковинського Віча (тематичні лекції, круглі столи).
- Онлайн-зустріч до «Міжнародного дня гір»
- Відзначення Дня збройних сил України. Зокрема постійна допомога працівникам і студентам факультету, які перебувають на службі.
- День української писемності та мови (диктант, круглі столи)
- Відзначення Міжнародного Дня Води.
- Відзначення «Дня єднання»

День Вишиванки. Колектив географічного факультету ЧНУ ім. Ю.Федьковича традиційно, у третій четвер травня, практично повним складом долучився до Всесвітнього дня вишиванки.

- Відбулась зустріч з представником Соціально-психологічного центру ЧНУ.
- Відзначення 80-ти річчя з дня заснування географічного факультету Чернівецького національного університету імені Юрія Федьковича

3. Художньо-естетичне та фізичне виховання здобувачів вищої освіти географічного факультету 2024 р.

- Провели перші «Геофаківські спортивні ігри». Змагання відбулись по 6 видах спорту (волейбол, футбол, баскетбол, настільний теніс, шахи, та спортивне орієнтування) за участі п'яти студентських команд з кожної кафедри та

команди викладачів. Переможцем стала команда Кафедри географії та менеджменту туризму;

- Відзначення Міжнародного Дня студента (тематичні вечори, круглі столи, години наставника - онлайн).
 - Участь в загальноуніверситетському фестивалі «Від Романа до Йордана»
 - В корпусі географічного факультету Чернівецького національного університету імені Юрія Федьковича, була проведена фотовиставка "Мандрівки Володимира Івасюка ближнім зарубіжжям"
 - Проведено традиційну зустріч випускників географічного факультету
 - Відбулась презентація книги загиблого випускника географічного факультету Євгена Ролдугіна «Час відважних»
 - Зустріч з представниками медіаційної служби
 - Проведено майстерклас з писанкарства.
- Робота зі студентським активом та студентською молоддю полягала в:
- Участь у роботі засідань студентського самоврядування університету.
 - Участь у роботі засідань профбюро та парламентської групи географічного факультету.
 - Щомісячні зустрічі декана та заступників з парламентарями академгруп
 - Зустрічі етичної комісії географічного факультету.
 - Зустрічі комісії з соціальних питань
 - Бесіди зі студентами пільгових категорій.

27 жовтня 2024 року в Мармуровій залі Чернівецького національного університету імені Ю. Федьковича студентам 1-го курсу географічного факультету відбулось вручення залікових книг та студентських квитків.

Студенти 110-ої та 112-ої груп освітніх програм "Міжнародний туризм" та "Готельно-ресторанний сервіс та туropolерейтинг" відповідно до практичної підготовки за освітнім компонентом "Етнокультурний туризм" (викладач Бучко Жанна Іванівна) напередодні Великодніх свят взяли участь у майстер-класі з писанкарства. Захід організував Студентський парламент географічного факультету, а провела його здобувачка освіти 102-ої групи Юлія Воронежська.

Волонтерство викладачів та студентів, було і є надзвичайно активним, від організованого факультетом, кафедрами чи студентською профспілкою до індивідуального. Це збір коштів для ЗСУ, збір коштів на конкретні потреби захисників України, безпосередня допомога в організації харчування військовослужбовцям підрозділів територіальної оборони та переселенців, благодійні екскурсії для переселенців та гостей міста, наукові пікніки для переселенців, надання транспортних послуг та ін.

Здійснено ремонтні роботи переважно коштами викладачів та співробітників, з виконанням робіт ремонтною групою АГЧ (Токарюк П.), техн. працівницями та столярами корпусу №4. Проведені ремонтні роботи в 2, 4 аудиторіях, одній з кімнат кафедри економічної географії та екологічного менеджменту, приміщеннях кафедри

геодезії, картографії та управління територіями, здійснено заміну розеток в ауд 9, пофарбовано двері в туалетах тощо.

Отримано 21 монітор від ІТ компанії Михайла Шкурея та закуплено клікери на кожну кафедру.

Продовжується облаштування бази польових студентських практик «Мигово». Закуплено підлогову дошку, облаштовано альтанку та мангал, облаштовано волейбольний майданчик, здійснено прибирання та облаштування туалетів, здійснено підведення води в будинок №1, в будинку №1 облаштовано вмивальник на кухні та внутрішньобудинковий туалет, відновлено ринви, частково здійснено лакування зовнішніх стін, здійснено посадку Алеї географічної єдності (понад 70 саджанців з Ботсаду ЧНУ та розсадника НПП «Вижницький», тричі здійснено сінокосіння. Більшість будівельних матеріалів закуплено власними коштами.

Підготовлено проєкт переобладнання ауд 54 в конференц залу з встановленням модульних меблів та конференц системи (відео та аудіо). Планується фінансування з загальноуніверситетського фонду (342 тис. грн.). Проблеми є утеплення та опускання стелі.

Проєкт бази польових практик «Мигово» з подальшим введенням в експлуатацію подано як стратегічний проєкт для факультету.

Проблемні моменти:

Проживання в гуртожитку. У жалюгідному стані залишається матеріально-технічний стан кімнат гуртожитку. Поведінка студентів у гуртожитку також залишає бажати кращого.

Спортивні команди географічного факультету проявили себе на низькому рівні на загальноуніверситетських змаганнях Спартакіади.

Студентське самоврядування не досить активне.

Проблемою залишається гідроізоляція корпусу №4 та заміна віконних рам в корпусі.

3. Здобутки і проблеми кафедр географічного факультету

3.1 Кафедра фізичної географії, геоморфології та палеогеографії

3.1 Кафедра фізичної географії, геоморфології та палеогеографії

На кафедрі здійснюється підготовка фахівців за такими освітньо-професійними програмами (ОПП): на першому (бакалаврському) рівні вищої освіти: ОПП «Географія», спеціальність 106 Географія, ОПП «Географія», спеціальність 014.07 Середня освіта (Географія), ОПП «Геосистеми та георизики», спеціальність 103 Науки про Землю; на другому (магістерському) рівні вищої освіти: ОПП «Географія», спеціальність 106 Географія, ОПП «Географія», спеціальність 014.07 Середня освіта (Географія). Троє викладачів кафедри є гарантами ОПП. Також викладачі кафедри забезпечують викладання предметів на ОПП першого освітнього рівня: ОПП «Регіональний розвиток і просторове планування», спеціальність 106 Географія; ОПП «Гідрометеорологія», спеціальність 103 Науки про Землю; ОПП «Будівництво та цивільна інженерія», спеціальність 192 Будівництво та цивільна інженерія (Факультет архітектури, будівництва та декоративно-прикладного мистецтва). Усі співробітники відповідають вимогам «Ліцензійних умов провадження освітньої діяльності». Пункти відповідності прописані в особистих профілях на сайті кафедри У загальноуніверситетському рейтингу кафедра фізичної географії,

геоморфології та палеогеографії посіла 9 місце. За результатами рейтингового оцінювання науково-педагогічних працівників університету за результатами діяльності до ТОП рейтингу увійшли: професор Рідуш Б. Т., доценти Холявчук Д. І, Кирилюк С. М., асистент Поп'юк Я. А. Наказом по університету №271 Б. Рідуш уведений до складу Музейної ради ЧНУ.

Молоді вчені кафедри взяли участь у щорічному конкурсі «Молодий вчений ЧНУ ім. Ю. Федьковича» за результатами діяльності у 2023 році. - асист. Поп'юк Я. А. стала лауреаткою у номінації «Популяризатор науки», а асп. Шкаєва Д. І. – номінанткою у номінації «Молодий вчений – аспірант року» (наказ №60 від 27.02.2024 р.).

Асист. Поп'юк Я. А. та асп. Костюк У. І. є виконавцями НДР «Розроблення підходів оцінювання черговості гуманітарного розмінування територій» на 2024–2027 рр. (0124U000459), яка виконується в рамках конкурсної тематики фундаментальних наукових досліджень, прикладних наукових досліджень та науково-технічних (експериментальних) розробок молодих вчених, які працюють (навчаються) у закладах вищої освіти та наукових установах, що належать до сфери управління Міністерства освіти і науки України.

Статті у рейтингових (Scopus, WoS) зарубіжних виданнях 2024 рік

1. Kholiavchuk, D., Gurgiser, W., & Mayr, S. (2024). Carpathian Forests: Past and Recent Developments. *Forests*, 15(1), 65. <https://doi.org/10.3390/f15010065>

2. Kyryliuk, S. (2024). Formation of fluvial xenolandscapes of Martian valleys and channels. *Journal of Geology, Geography and Geoecology*, 33(1), 100-107. <https://doi.org/10.15421/112411>

3. Sobkowiak-Tabaka, I., Gerasimenko, N., Kurzawska, A., Kufel-Diakowska, B., Moskal-del Hoyo, M., Stróżyk, M., Rohozin Y.P., **Ridush, B.**, Levinzon Y., Boltaniuk, P., Nechytailo, P., Diachenko, A. (2024). Risks beyond the ditch: Copper Age tannery from the settlement of Kamianets-Podilskyi (Tatarsky), Ukraine. *Archaeological and Anthropological Sciences*, 16:54. <https://doi.org/10.1007/s12520-024-01954-1>

Конференції, семінари, експедиції

– 16.03.2024. завідувач кафедри Б. Рідуш, аспіранти В. Шавранський та Д. Шкаєва, студентка Р. Пастушенко проводили дослідження лесового розрізу Зеленів.

– 6 квітня 2024 р. відбувся польовий семінар «Геолого-геоморфологічна будова Скибової зони Буковинських Карпат» під керівництвом Поп'юк Я. А. та Рідуша Б. Т. У семінарі взяли участь аспіранти та студенти 103, 105, 106, 107, 109, 303, 401 та 403 груп.

– 11.04.2024. завідувач кафедри Б. Рідуш та доценти Д. Холявчук і С. Кирилюк здійснили робочу поїздку до Університету ім. Стефана Великого (м. Сучава, Румунія) для консультацій в рамках міжнародної співпраці з дослідження відкладів торфовищ.

– з 15.04.2024 по 19.04.2024. завідувач кафедри Б. Рідуш перебував у Вроцлавському університеті, заклад Палеозоології, в рамках реалізації спільного проекту «Дослідження викопної фауни і реконструкції змін природного середовища у неогені та плейстоцені Польщі та України», де брав участь дослідницькій роботі на дану тему.

– 25–26.04.2024 завідувач кафедри Б. Рідуш взяв участь у конференції «Геотуризм: практика та досвід», що проходила на геологічному факультеті ЛНУ ім. І. Франка. У той самий час працював над частиною колекції четвертинних хребетних Палеонтологічного музею ЛНУ.

– 8 травня 2024 року під керівництвом Проскурняка М. М. Та Годзінської І. Л. відбувся польовий семінар зі студентами 103, 105, 106, 203 та 205 груп географічного

факультету по маршруту: Кривопільський перевал (1013 м) – полонина Буков'єн – г. Маковиця (1161 м) – полонина Веснарка – Рогальова полонина – г. Кострича (1585 м).

– 08 травня 2024 року відбулася бінарна лекція з курсів: «Спецкурс з проблем викладання географії в ЗЗСО» та – «Основи географічних знань у початковій школі» для студентів 4 та 5 курсу спеціальності 014 «Середня освіта. Географія». Тема: «Сучасні технології навчання географії в умовах НУШ» Лектори: Ковбінська Галина – к. геогр. н., асистент кафедри фізичної географії, геоморфології та палеогеографії; Герасименко Оксана – кандидат педагогічних наук, доцент кафедри геодезії та землеустрою Уманського державного педагогічного університету імені Павла Тичини.

– 9 травня відбулося бінарне заняття з курсу «Візуалізація у викладанні географії» для студентів 5 курсу спеціальності «Середня освіта (Географія)» на тему «Візуалізація як ресурс для проведення цікавого уроку». Лектори: Добинда Ірина – кандидат географічних наук, асистент кафедри фізичної географії, геоморфології та палеогеографії; Гапонюк Алла – асистент кафедри дизайну Волинського національного університету імені Лесі Українки, провідний дизайнер Dalys Automotive Group. Під час лекції Алла Володимирівна поділилася своїм досвідом фахівця в галузі візуалізації. Зокрема вона розкрила основні складові візуалізації даних, етапи роботи над візуалізаціями, показала секрети дизайн-особливостей та правил візуалізації, представила основні інструменти для дизайну і візуалізації, а також рекомендувала цікаві онлайн-редактори, якими можна користуватися під час підготовки до уроку візуалізуючи тему. Алла Володимирівна також провела майстер-клас по роботі з презентаціями, ознайомивши з новими програмами для їхньої реалізації, чим зацікавила здобувачів освіти.

– 11.05.2024 завідувач кафедри Б. Рідуш, доценти Д. Холявчук і С. Кирилук та асистентка Я. Поп'юк проводили польові дослідження торфовищ біля с. Кліводин (Совицькі Болота).

– 23.05.2024 завідувач кафедри Б. Рідуш, асистентка Я. Поп'юк та аспірант В. Шавранський взяли участь (дистанційно) у 4-й Міжнародній конференції «Світ гравецьких мисливців» (Краків, Польща).

– 26.05.2024. завідувач кафедри Б. Рідуш, асистентка Я. Поп'юк, аспірант В. Шавранський, студенти Р. Пастушенко, М. Фішук, А. Цугуй та І. Будніков взяли участь у польовому семінарі з палеогеографії квартиру з виїздом на місце четвертинних розрізів Молодово І і Молодово V. Зібрана колекція викопної фауни, досліджено розріз похованого ґрунту.

– 08–16.06.2024. на запрошення EAGE завідувач кафедри Б. Рідуш взяв участь у щорічній конференції Європейської Асоціації Інженерів та Геологів (EAGE Annual 2024) в м. Осло (Норвегія), де виступив з усною доповіддю.

– 28.06.2024 завідувачем кафедри Б. Рідушем та аспіранткою У. Костюк, за участі студента І. Немцова проведені польові дослідження гіпсового карсту біля сс. Жабокруки та Живачів Івано-Франківської обл. Обстежено поточний екологічний стан печер Петручняка, Триголоватка, Покутянка.

4-8 липня на території НПП Черемоський (Перкалабська дільниця) під керівництвом завідувача кафедри Б. Рідуш та асистентки кафедри Я. Поп'юк проведена польова практика зі студентами 2 курсу. Під час практики здійснювались одночасно польові дослідження слідів палеогляціальних процесів та сучасних зекологічних умов рідкісної рослини – язичник сибірський (*Ligularia sibirica*).

– 08–25 серпня завідувач кафедри Б. Рідуш та асистентка кафедри Я. Поп'юк, на запрошення Фондації «Польська Спелеологія» (Варшава) взяли участь в комплексній спелеологічній експедиції «Албанія 2024». Експедиція проходила в Албанських Альпах, в долині річки Вальбона. Окрім спелеологічних досліджень, проводилось також вивчення рельєфу, біоти та ландшафтів, та дендрохронологічні дослідження;

– 30.08–01.09.2024. завідувач кафедри Б. Рідуш провів дослідження розрізу четвертинних відкладів на березі Бакотської затоки (Хмельницька область). Виявлено погано збережені рештки великого ссавця. Відібрані проби.

– 12–15 вересня завідувач кафедри Б. Рідуш, аспірантка У. Костюк та студенти Шавранський В. та Ішук М., взяли участь (дистанційно) у XIV науково-практичному семінарі «Проблеми геоморфології і палеогеографії Українських Карпат та прилеглих територій», присвячений пам'яті Заслуженого професора Львівського університету Ярослава Кравчука.

– 22 вересня 2024 р. відбувся виїзний семінар «Природа Буковинського Подністер'я» за маршрутом: м. Чернівці – с. Малий Кучурів оглядовий майданчик (західний край Хотинської височини з панорамою на Заставнівський карстовий район) – с. Погорилівка – Цванський міст печера Баламутівська – с. Вікно (кар'єр, розріз міоценових відкладів) – с. Брідок (розріз терасових відкладів Дністра) – с. Товтри (розріз гіпсів з печерою) – с. Дорошівці (контакт девону і крейди, карст в крейдових відкладах) – розріз 2-ї тераси Дністра і палеолітична стоянка Дорошівці-3 – Заставна – Чернівці під керівництвом Поп'юк Я. А. та Рідуша Б. Т.

– 26–28 вересня завідувач кафедри Б. Рідуш та доцент М. Проскурняк взяли участь у конференції «Адаптивний менеджмент ландшафту для нового світового (без-) порядку» (Львів – Ворохта).

– 2–4 жовтня відбулася участь викладачів кафедри фізичної географії, геоморфології та палеогеографії у Міжнародній науково-практичній конференції «Природничо-географічні дослідження рельєфу, клімату та поверхневих вод: сучасний стан та перспективи розвитку (до 75-річчя кафедр землезнавства та геоморфології, метеорології та кліматології, гідрології та гідроекології)» в Київському національному університеті імені Т. Шевченка.

– 8 жовтня викладачі кафедри фізичної географії, геоморфології та палеогеографії: Б. Рідуш, Д. Холявчук, Я. Поп'юк, С. Кирилюк взяли участь у Міжнародній конференції Climate Change in Europe: Impact, Risks and Mitigation (CCE2024) (Румунія).

– Усі викладачі кафедри фізичної географії, геоморфології та палеогеографії 11–13 жовтня 2024 р. брали участь як спів організатори й учасники Міжнародної наукової конференції «Природа і суспільство: виклики і поступ».

– Розпочала збір метеорологічної інформації Метеостанція «National Geographic Weather Center», яку встановлено у с. Клішківці (48° 24' 41" пн. ш, 26° 17' 02" сх. д) на висоті 200 м н. р. м. у верхній течії р. Данівка (притока р. Рингач). На сайті кафедри можна ознайомитися з погодинними (осередненими) вимірами температури повітря (°C), атмосферного тиску (hPa), відносної вологості повітря (%), напрямку (%) та швидкості (м/с) вітру і щоденної кількості атмосферних опадів (мм, абсолютні).

– У межах індивідуального Гранту від German Research Centre for Geosciences (Потсдамський центр наук про Землю, Німецький центр дослідження Землі) С. Кирилюком для навчально-методичного забезпечення проекту «Сейсмографи для українських шкіл» одержано сейсмографа, які встановлені у м. Чернівці та с. Клішківці.

Міжнародна діяльність. Академічна внутрішня мобільність

– 23 лютого Міхал Медек, директор Чеського інституту інтерпретації спадщини та викладач Університету Масарика, Брно, Чехія за сприяння викладача кафедри фізичної географії, геоморфології та палеогеографії Д. Холявчук зустрівся зі студентами та викладачами географічного факультету. Він поділився своїми спогадами найдовшого походу 2019 року загальною довжиною 2200 км всією Карпатською дугою, а також баченням останніх змін та викликів, з якими стикаються Карпати. Завдяки спікеру нам вдалось здійснити віртуальну подорож усіма Карпатами, ще раз подивуватись їхньому різноманіттю і обговорити науково та навчально цікаві маршрути для географів. У ході дискусії та питань від студентів ми переконались, що Карпати об'єднують нас і слугують простором для перспективної співпраці, спільного бачення «розумного» природокористування, збереження спадщини і цінностей демократії. Щиро вдячні пану Міхалу Медеку за зворушливу зустріч, натхнення для нових відкриттів, підтримку України і наших цінностей.

– завідувач кафедри Б. Рідуш та студентка Г. Білосор брали участь у участі в «Літній школі карсту та спелеології 2024», адресованій студентам українських університетів, яка відбудеться у Вроцлавському університеті. Літню школу було організовано в рамках проекту «Arqus Solidarity with Ukraine» за підтримки та фінансування Національного агентства академічних обмінів (NAWA) при Міністерстві освіти і науки Польщі, у співпраці з Arqus European University. Альянс – консорціум провідних європейських університетів, створений під крилом Європейського Союзу, співфінансований програмою Erasmus+ на 2022-2026 роки.

– 8 жовтня 2024 року у рамках візиту до Чернівецького національного університету імені Ю. Федьковича Габріеля Пауна, директора ГО «Agent Green» (Румунія), ініціатора Парку Миру та координаторки зв'язків з ООН, Ліни Бурнеліус, проектною керівниці та міжнародної координаторки ГО «Protect the Forest» (Швеція) відбулись зустрічі з ректором проф. Русланом Білоскурським, деканом географічного факультету Мирославом Заячуком, викладачами та студентами географічного факультету. На зустрічах, разом із викладачами кафедри фізичної географії, геоморфології та палеогеографії – Д. Холявчук і Я. Поп'юк обговорено шляхи співпраці у розвитку ініціативи транскордонного українсько-румунського Парку Миру. Природозахисники також зустрілись зі студентами географічного факультету та поділились досвідом природозахисної діяльності у різних регіонах світу, подискутували про нові виклики у досягненні цілей сталого розвитку, у контексті наближеного до природи лісокористування зокрема, та поділились баченням актуальних компетентностей для студента-географа, необхідних для розв'язання проблем взаємодії людини і природи.

– з 20 жовтня по 2 листопада завідувач кафедри Б. Рідуш перебуває у Вроцлавському університеті за Програмою Візитуючих Професорів, в рамках програми «Ініціатива досконалості – дослідницький університет» (IDUB).

Робота зі студентською молоддю

На кафедрі фізичної географії, геоморфології та палеогеографії діє 3 студентських наукових гуртка, діяльність яких керується Положенням про Наукове товариство аспірантів, докторантів і молодих вчених та Раду молодих вчених Чернівецького національного університету імені Юрія Федьковича.

Студентський науковий гурток «Сталагміт» створений за ініціативи д. геогр. н., проф. Б. Рідуша (зараз – завідувач кафедри фізичної географії, геоморфології та

палеогеографії), який був керівником гуртка до вересня 2022 року. Зараз гурток діє під керівництвом к. геогр. н., асист. Я. Поп'юк. На засіданнях гуртка розглядаються та активно обговорюються сучасні міжнародні дослідження геоморфологічного та палеогеографічного спрямування, світові інновації у географічній освіті, можливості участі у міжнародних наукових та освітніх організаціях. Учасники гуртка беруть участь у конференціях, інших наукових заходах, екскурсіях та експедиціях. Учасники гуртка брали участь у польових виїздах в межах Чернівецької області, а також у Спелеологічній школі у Польщі, що проводилась Вроцлавським університетом.

Англомовний студентський гурток «Naturally» під керівництвом доцента кафедри фізичної географії, геоморфології та палеогеографії Д. Холявчук. У 2023 р. спрямований на посилення активності студентів-учасників та аспірантів у формі їх доповідей англійською мовою за результатами їхньої наукової роботи: тез конференцій, статей, курсових та магістерських робіт, польових практик.

Робота студентського наукового гуртка «Ксенограф» під керівництвом доц. С. Кирилюка відбувається у кількох площинах: Практична площина – члени гуртка відповідно до плану роботи гуртка (нижче) здійснюватимуть періодичні ксенографічні й астрономічні спостереження за допомогою телескопа Arsenal Synta 130/650 EQ2 (130650EQ2); займатимуться фотографуванням астрономічних об'єктів; виконуватимуть аналіз одержаних матеріалів й обговорюватимуть результати спостережень. Теоретична площина – члени гуртка відповідно до плану роботи гуртка вивчатимуть специфічні особливості природи Сонячної системи, які не висвітлюються в межах курсів, що читаються на географічному факультеті, а саме «Ксенографія з основами астрономії», «Фізична географія Сонячної системи», «Основи фізики Землі» тощо. Науково-дослідна площина – члени гуртка виконують науково дослідну роботу посередництвом виконання індивідуальних наукових проєктів, написанням наукових статей і тез доповідей.

Окрім діяльності у гуртках та індивідуальної науково-дослідницької роботи студентів, викладачі кафедри фізичної географії, геоморфології та палеогеографії всебічно сприяють активному розвитку студентів в науково-професійному напрямку – це і організація систематичних польових наукових екскурсій, і залучення їх до польових кафедральних семінарів, експедицій з дослідження наземних та підземних геосайтів регіону та близького зарубіжжя (участь у експедиціях, організованих кафедрою, обласним спелеологічним клубом «Троглодит», членами якого є також студенти кафедри, участь у міжнародних експедиціях в Україні та Польщі, участь у студентських наукових конференціях тощо.

Також викладачі кафедри підтримують студентські ініціативи на загальнодержавному рівні. Зокрема, 14–17 березня 2024 року відбулась Школа розвитку громад і територій для студентів, аспірантів та молодих вчених, яка проводилась спільно географічним факультетом Чернівецького національного університету імені Юрія Федьковича та ГО «Українська спілка молодих географів», на якій Рідуш Б. Т. та Поп'юк Я. А. були менторами воркшопу «Комплексний природно-географічний аналіз територій як невід'ємна складова планування їхнього просторового розвитку (на прикладі міста Чернівці та Чернівецької області)». Також для учасників Школи проведена екскурсія структурними підрозділами кафедри та університету (Рідуш Б. Т., Холявчук Д. І., Кирилюк С. М.).

Заходи щодо профорієнтаційної роботи кафедри та їх ефективність

1. 30 квітня 2024 р. доц. Кирилюк С. М. та асист. Поп'юк Я. А. взяли участь у загальноуніверситетському профорієнтаційному заході «День відкритих дверей».

2. 19 травня 2024 р. викладачі, аспіранти та студенти кафедри взяли участь у факультетському Дні відкритих дверей «GEOScience» та обласному науково-просвітницькому заході «FEST-наука» та представили локацію «Цілком природно». Гості заходу мали можливість ознайомитися з особливостями роботи цифрової метеостанції, рідкісними колекціями гірських порід геолого-географічного відділу Природничого музею; унікальними палеонтологічними рештками (мамонтів, бізонів, первісних турів, коней і молюсків), кернами свердловин та дендрохронологічними зразками. Буде можливість провести експерименти визначення твердості води, рН-грунту, освітленості, радіаційного фону, а також визначення вмісту нітратів в овочах і фруктах; зануритися і в мікросвіт: з допомогою мікроскопа дослідити зразки зрізів деревини, комах, епідермісу цибулі, крові і багатьох інших матеріалів. Для учасників буде підготовлена окрема зона – інтерпретація польових географічних досліджень, з наметами та спеціальним спорядженням.

3. 25 травня 2024 р. наукові здобутки кафедри та експонати з лабораторії палеогеографічних досліджень представлені у м. Львові на всеукраїнському науково-технологічному фестивалі SCIENCE & TECH FEST OL (Поп'юк Я.).

4. Викладачі кафедри брали участь у тренувально-підготовчих зборах учнів Чернівецької області в рамках підготовки до IV етапу всеукраїнської олімпіади з географії (Холявчук Д., Годзінська І., Поп'юк Я.).

5. За ініціативи вчителів географії міста Чернівці та Чернівецької області впродовж року проводились учнівські екскурсії на метеорологічний майданчик (Холявчук Д.), у лабораторію палеогеографічних досліджень (Рідуш Б. та Поп'юк Я.) та YouTube-студію (Кирилюк С.).

7. 10–11 червня Поп'юк Я. була менторкою обласної школи для обдарованої учнівської молоді «Інтелект Буковини», провела лекцію та практичне заняття на тему «Комплексний природно-географічний аналіз територій як невід'ємна складова планування їхнього просторового розвитку (на прикладі с. Репужинці Чернівецького району)»; воркшоп «Природа сьогодні та в майбутньому крізь призму розуміння природних обставин минулого»; польові дослідження та наукову квест-екскурсію «До краю Буковини» (с. Репужинці).

До проблем відносимо:

– Необхідність у збільшенні навчально-допоміжного персоналу. Враховуючи, що у складі кафедри є ґрунтово-геохімічна лабораторія, YouTube-студія, навчально-наукова лабораторія палеогеографічних досліджень, планується відкриття Лабораторії дендрохронологічних досліджень і сейсмометричного пункту. Значна кількість лабораторних занять та літніх навчальних практик, проводиться значний об'єм наукових досліджень;

– Вважаємо за потрібне повернення Географо-геологічного музею до складу кафедри задля його кращого навчального та наукового використання;

– Потребує обговорення доцільності проміжних рубіжних модуль-контролів;

– Потребує обговорення доцільності щорічного оновлення формату силабусів, Moodle, робочих програм;

– Потребує обговорення читання курсів у значній частині ОП профільними кафедрами;

– Зниження наборів студентів на ОПП «Географія», спеціальність 106 Географія, та ОПП «Геосистеми та георизики», спеціальність 103 Науки про Землю; зниження зацікавленості випускників бакалаврату у вступі в магістратуру зі всіх спеціальностей;

– Недостатнє володіння частиною співробітників англійською мовою, що утруднює як публікаційну результативність, так і міжнародну співпрацю та їх академічну мобільність;

– Відсутність на кафедрі проектів МОН, НДФУ, госпдоговірних тем;

– Проблеми із оновленням матеріально-технічної бази навчально-наукових лабораторій (завершення ремонту та оновлення обладнання у ґрунтово-геохімічній лабораторії), так і для поточної діяльності.

Перспективу розвитку кафедри вбачаємо:

У навчально-методичній роботі:

– розвивати існуючі ОПП та розробляти нові ОПП за профілем кафедри, відповідно до запитів ринку праці;

– впроваджувати англійські курси в діючі ОП;

– розробити англійську ОПП на базі ОПП «Геосистеми та георизики»;

– збільшити випуск підручників та посібників до предметів що викладаються;

– ширше впроваджувати в навчальні предмети ГІС-технології.

У науковій роботі:

– прагнути участі всіх співробітників кафедри у міжнародній науковій кооперації;

– збільшення публікаційної активності у міжнародних рецензованих журналах;

– подавати заявки на проекти МОН, НДФУ, міжнародні проекти у кооперації із зарубіжними партнерами;

У розвитку кадрового потенціалу:

– захист протягом 2024–2025 років докторської дисертації доц. Д. Холявчук;

– отримання звання доцента (к. геогр. н. Г. Ковбінська, к. геогр. н. Добинда І.);

Продовжувати розвивати матеріально-технічну базу кафедри та її лабораторій, в т. ч. за рахунок спонсорських коштів, міжнародної співпраці.

У міжнародній співпраці, продовжувати співробітництво з традиційними партнерами, та розвиток співпраці з новими.

3.2 Кафедра економічної географії та екологічного менеджменту

Основні здобутки та проблеми кафедри економічної географії та екологічного менеджменту

- Здійснена акредитація ОПП «Географія» за спеціальністю 106 «Географія» галузі знань 10 Природничі науки третього (освітньої-наукового) рівня вищої освіти ступеня доктор філософії (з терміном дії до літа 2029 р.) (гарант – Руденко В.П.);
- Здійснена Умовна (відкладена) акредитація без проведення акредитації експертиза за ОПП «Менеджмент туристичної індустрії» (бакалаврського) рівня вищої освіти з терміном дії сертифікату до літа 2025 р.) (гарант – Підгірна В.Н.)
- Проф. Руденко В.П. у січні-лютому 2024 р. виконав Програму Erasmus+ (Confirmation of Erasmus + Mobility – Staff Training 2023/2024) в Інституті географії Університету Павла Йозефа Шафарика в Кошицях (Словаччина).
- Доценти В.Н. Підгірна та К.П. Наконечний пройшли міжнародне стажування на Факультеті економіки, адміністрування та бізнесу Університету Стефана чел Маре в Сучаві (Румунія).

- Проф. Чубрей О.С. є виконавцем міжнародного проекту в рамках Спільної Операційної Програми Румунія-Україна 2014-2023 р.р. «Транскордонна освітня мережа між Ботошанським повітом (Румунія) та Глибоцьким районом (Україна)», ідентифікаційний номер 2SOFT/1.1/112, номер реєстраційної картки 4334, що фінансується за рахунок гранту Європейського Союзу.
- Опубліковано колективну монографію Менеджмент туристичної індустрії : освітньо-наукові доміанти : колективна монографія / Руденко В.П., Підгірна В.Н., Наконечний К.П. та ін. Чернівці : Чернівецьк. нац. ун-т ім. Ю. Федьковича. 2024. 328 с. ISBN 978-966-423-862-2
- Ініційовано та підписано Угоду № 16/05 про міжнародну співпрацю забезпечення проходження виробничої практики між ЧНУ ім. Ю.Федьковича та «Академією професійної освіти Меркур», НПО, Словацька республіка (січень 2024 р.).

Проблеми та перспективи (пропозиції) від кафедри:

- Перша – досягти єдиної для факультету плати за навчання (стабілізувавши оплату на спеціальності «Менеджмент» і збільшивши її на інших спеціальностях) (як це є на економічному ф-ті ЧНУ ім. Ю.Федьковича)
- Друга проблема - проблема, пов'язана з першою, - це кадрова проблема. Маємо одинадцять викладачів: двох професорів, сім доцентів, кандидатів наук, двох кандидатів наук без вченого звання. Всі - стажовані (8-17 років педстажу). Середній вік - 46,6 рока (не рахуючи Руденка В.П.). А ставок - близько 10,25, а може бути і менше взимку. Цей творчий потенціал формувався з 1996 року (більше 28 років)! Доцент В.Я. Вацеба - в ЗСУ!
- Третя проблема__- недостатня участь колективу кафедри у міжнародних і вітчизняних грантових наукових проєктах.
- Четверта - слід активізувати внутрішньодержавну і міжнародну академічну мобільність студентів і викладачів.
- П'ята проблема - незначна кількість публікацій у Scopus і та WoS.

У подоланні, розв'язанні цих проблем - перспективи подальшого розвитку кафедри економічної географії та екологічного менеджменту.

3.3 Кафедра географії України та регіоналістики

Заходи, що організовані викладачами кафедри:

В рамках підготовки учнів Чернівецької області до IV етапу Всеукраїнської учнівської олімпіади з географії викладачі кафедри географії України та регіоналістики, а саме Заячук М.Д., Костащук І.І., Пасічник М.Д., Заблотовська Н.В., Клосташук В.І. взяли участь у відбірково-тренувальних зборах.

Завідувач кафедри д.геогр.н., професор Костащук І.І. провів лекційне заняття із актуальних проблем та перспектив регіонального розвитку для студентів географічного факультету Волинського національного університету імені Лесі Українки. Також відповідний семінар практикум із особливостей професійного розвитку на ОП «Регіональний розвиток і просторове планування» було проведено для науково-педагогічних працівників даного факультету.

20 лютого 2024 року на географічному факультеті у змішаному форматі відбувся I тур Всеукраїнського конкурсу студентських наукових робіт з галузей та

спеціальностей за такими спеціальностями (згідно Положення МОНУ № 605 від 18.04.2017 р.). Від кафедри географії України та регіоналістики були представлені роботи за спеціальностями: Науки про Землю (ОПП «Гідрометеорологія») та Географія (ОПП «Регіональний розвиток і просторове планування»).

Викладачі кафедри взяли участь у роботі III етапу Всеукраїнської олімпіади з географії. 3-4 лютого 2024 року відбувся III етап Всеукраїнської олімпіади з географії, де найталановитіші юні знавці географії Чернівецької області показували свої знання, ерудицію та вміння. Серед членів журі Костащук Іван Іванович, Джаман Василь Олексійович, Заячук Мирослав Дмитрович, Заблотовська Наталія Василівна, Паланичко Ольга Вікторівна, Салій Михайло Васильович.

23 лютого відбулася зустріч з Міхалом Медеком, директором Чеського інституту інтерпретації спадщини та викладачем Університету Масарика, Брно, Чехія на тему «Карпати – зміни та виклики у 5 країнах». У зустрічі взяли участь здобувачі освіти 202 та 402 груп ОП "Регіональний розвиток і просторове планування". За результатами і спогадами свого найдовшого походу 2019 року загальною довжиною 2200 км всією Карпатською дугою Міхал розповів про останні зміни та виклики, з якими стикаються Карпати сьогодні.

На кафедрі в березні 2024 р. проведено курси підвищення кваліфікації для 27 вчителів із проблем викладання топографії та картографії та сучасного дистанційного зондування Землі, а також ознайомилися із найсучаснішими методиками викладання цих тем на уроках географії.

20 березня 2024 року відбулось чергове засідання робочої групи та обговорення проекту оновленої Стратегії розвитку Чернівецької області на період до 2027 року, де із восьми представників від географічного факультету шестеро - викладачі кафедри географії України та регіоналістики: Мирослав Заячук, Іван Костащук, Костянтин Дарчук, Микола Пасічник, Петро Брижак, Микола Білоконь. На засіданні було обговорено фінальний проект Стратегії, визначено завдання та шляхи їх реалізації відповідно до стратегічних напрямів та операційних цілей. Найбільш дискусійним було питання індикаторів та їх показників.

22 березня 2024 року з нагоди відзначення Всесвітнього дня води у БУВР Пруту та Сірету відбувся захід на тему «Вода для миру», до участі якого доєдналися студенти географічного факультету Чернівецького національного університету імені Юрія Федьковича спільно із деканом факультету Мирославом Заячуком та доцентом кафедри географії України та регіоналістики Миколою Пасічником, який також є Головою басейнової ради Пруту та Сірету.

5 квітня 2024 року о 13:00 на географічному факультеті відбувся науковий семінар, який проведе кандидат географічних наук, провідний фахівець навчально-наукової геофізичної обсерваторії Николаєв Андрій Миколайович на тему "Сучасні зміни термічного режиму міста Чернівці в умовах глобального потепління" в рамках реалізації проекту ІЛСА.

5 квітня 2024 р. (п'ятниця) для професорсько-викладацького складу географічного факультету та здобувачів вищої освіти першого (ОПП «Географія», ОПП «Регіональний розвиток і просторове планування», ОПП «Середня освіта (Географія)»), другого (ОПП «Географія», ОПП «Регіональний розвиток і просторове планування») та третього рівнів (ОПП «Географія») підготовки відбулася презентація:

1) Атласу «Мережа поселень України (формування і розвиток)» / За ред. Л. Г. Руденка. К. : Ін-т географії НАН України, 2023.

2) Монографії «Формування і розвиток мережі поселень України: картографічне дослідження» / За ред. Л. Г. Руденка. К. : Ін-т географії НАН України, 2023. Презентував видання доктор географічних наук, професор, академік НАН України, почесний директор Інституту географії НАН України, почесний доктор Чернівецького національного університету імені Ю. Федьковича Леонід Григорович Руденко.

Юрій Ющенко та Микола Пасічник були учасниками РЕЕХ Online Meeting/Seminar at the ACCS Impact Week (11 April 2024), який проводив Хельсінський університет. Доповідь стосувалась розвитку спеціальності «Науки про Землю» на географічному факультеті. Учасниками заходу були представники університетів Швеції, Норвегії, Фінляндії, Данії, Вірменії, України, Китаю, Йорданії, Естонії та Казахстану.

25 квітня 2024 року студенти спеціальностей 103 "Науки про Землю" ОП "Гідрометеорологія" та 106 "Географія" ОП "Регіональний розвиток та просторове планування" відвідали Управління екології та природних ресурсів Чернівецької обласної військової адміністрації.

З 8 по 12 серпня 2024 року на базі Перкалабського природоохоронного науково-дослідного відділення Національного природного парку «Черемоський» проведено дослідження приток річок Перкалаба та Сарата, а також приток перших порядків річки Білий Черемош. Дані роботи виконувались науковцями кафедри географії України та регіоналістики професором Юрієм Ющенком, доцентом Миколою Пасічником та аспірантом Василем Ющенком відповідно до Угоди про співпрацю між географічним факультетом Чернівецького національного університету імені Юрія Федьковича та НПП "Черемоський".

19 вересня 2024 року завідувач сектору гідрологічних спостережень Чернівецького обласного центру з гідрометеорології, асистент кафедри Микола Настюк провів для студентів 2 курсу ОП "Гідрометеорологія" екскурсію на гідрологічний пост Чернівці. В рамках вивчення дисципліни "Гідрометрія і облік стоку" розглянуто питання вимірювання рівнів та температури води та новітні методи їх вимірювання.

4-6 жовтня 2024 року у с. Репужинці відбувся польовий студентський науково-практичний семінар «Оцінка ресурсного потенціалу розвитку українського Придністер'я» на базі спортивно-оздоровчого табору «Здоров'я». Згідно графіку проведення заходів гуртка «Географія України» (керівник к.геогр.н., доцент Володимир КОСТАЦУК) для студентів ОПП «Регіональний розвиток і просторове планування» та «Геодезія та

землеустрій” викладачами кафедри організовано науково-практичний семінар для набуття практичних навичок польових досліджень потенціалу розвитку територіальних громад та його використання для їх соціально-економічного розвитку.

Проведені конференції:

1) 16-18 травня 2024 року проведена кафедрою міжнародна науково-практична конференція студентів, аспірантів та молодих вчених «Географія, картографія, географічна освіта: історія, методологія, практика» присвяченої 90-річчю з дня народження професора Ярослава Жупанського.

2) 11-13 жовтня 2024 року кафедра взяла активну участь у проведенні міжнародної наукової конференції присвяченої 80-річчю географічного факультету Чернівецького національного університету імені Юрія Федьковича «Природа і суспільство: виклики і поступ».

Акредитація:

1) ОПП «Регіональний розвиток і просторове планування» першого (бакалаврського) рівня вищої освіти – акредитовано;

2) ОНП «Географія» третього (освітньо-наукового) рівня вищої освіти – акредитовано.

2. Проблемні аспекти розвитку кафедри:

2.1. На кафедрі відсутня заочна форма навчання на усіх ОПП.

2.2. Попередня проблема малочисельних груп залишилась тільки на 1 та 4 курсах ОПП «Гідрометеорологія». Ситуація з набором на 1-2 курсах значно покращилась.

2.3. У запланованих заходах по міжнародній діяльності кафедри за минулий рік, не вдалось здійснити низку запланованих заходів через продовження війни.

2.4. Інформація на сторінці кафедри потребує вдосконалення через перехід на новий сайт.

2.5. Є необхідність посили роботу над вчасним виконанням плану здобувачів третього (освітньо-наукового) рівня, зокрема посилити роботу над публікаціями у рейтингових журналах.

3. Перспективи розвитку кафедри:

3.1. Планується на сайті кафедри розмежувати договори про співпрацю за видами практик. Доцільним було б навести приклади оформлення матеріалів практики (можливо у вигляді методичних вказівок).

3.2. Згідно зауважень, планується на сайті кафедри у лінку студентська наукова діяльність створити окремі вкладки про студентські гуртки, академічну доброчесність та участь у конкурсах. Також у перспективі буде активізуватись робота над спільними працями викладачів із студентами не лише на магістерському рівні, але й на бакалаврському.

3.3. Ведеться робота над змінами у структурі сайту кафедри, для нівелювання повторів інформації, а також над завантаженням усього необхідного для успішного проходження акредитацій.

3.4. Планується також розширити можливості міжнародного стажування викладачів кафедри а також реалізувати впровадження у навчальний процес викладання іноземною мовою.

3.4 Кафедра геодезії, картографії та управління територіями

Здобутки кафедри геодезії, картографії та управління територіями

- проведений ремонт викладацько-лаборантських приміщень, створення студентського простору;
- залучення до викладання зовнішніх та внутрішніх стейкхолдерів;
- належне матеріально-технічне оснащення кафедри сучасними геодезичними та фотограмметричними приладами.
- збільшення контингенту студентів і разом із цим кількості професорсько-викладацьких ставок;

Проблеми кафедри геодезії, картографії та управління територіями:

- працівники кафедри, як і інші підрозділи факультету, загрузли у «паперовій» роботі (оновлення формату силабусів, Moodle, робочих програм, ARCher, ORCID, Scholar, акредитаційних справ, освоєння та заповнення системи «Деканат», опитування). На неї затрачається значна частина часу та зусиль, що іноді заважає займатися освітньою та науковою діяльністю;
- потреба в залученні університетських коштів на проведення ремонтних робіт цокольних аудиторних приміщень (зокрема ауд. 2);
- низька заробітна плата, що не дозволяє конкурувати на ринку праці із іншими сферами діяльності, що у свою чергу не дозволяє залучати до викладацької діяльності молодь;
- підвищення кваліфікації професорсько-викладацького та допоміжного персоналу кафедри з урахуванням вітчизняного й світового досвіду наукової та навчально-методичної роботи;
- потреба у підтримці керівництвом університету у реалізації планів модернізації матеріально-технічного забезпечення кафедри, зокрема геодезичного обладнання;
- відсутність публічності в опублікуванні рейтингових анкет науково-педагогічного персоналу факультету.

3.4 Кафедра географії та менеджменту туризму

Кафедра є випусковою та забезпечує навчальний процес за спеціальністю 242 «Туризм і рекреація»:

Бакалавр:

- ОП «Міжнародний туризм» уведена в дію наказом по університету №118 від 03.04.2023 р. (к.г.н., доц., гарант Скутар Т.Д.)
- ОП «Готельно-ресторанний сервіс та туropolерейтинг» уведена в дію наказом по університету №118 від 03.04.2023 р. (к.г.н., доц., гарант Круль Г.Я.)

Магістр:

- ОП «Міжнародний туризм і туropolерейтинг» №118 від 03.04.2023 р. (д.г.н., доц., гарант Король О.Д.)

ОП «Міжнародний туризм» успішно акредитовано до 01 липня 2028 року.

ОП «Готельно-ресторанний сервіс та туropolерейтинг» успішно акредитовано до 01 липня 2028 року.

ОП «Міжнародний туризм і туropolерейтинг» акредитація проходить жовтень-листопад 2024 року.

Науково-дослідна робота викладачів за 2024 рік:

Рейтингові публікації у закордонних журналах, які не увійшли у минулорічний звіт:

1. Ababneh H, Borisova V, Zakharzhevska A, Tkachenko P, **Andrusiak N.** Performance of Artificial Intelligence Technologies in Banking Institutions // WSEAS Transactions on Business and Economics. - Volume 20, 2023, Art. №29, p.307-317. (Scopus)
2. Liubitseva, O., **Buchko, Z.**, Patrusheva, L., Kochetkova, I. Resource losses to Ukrainian tourism caused by full-scale Russian aggression. Prace Komisji Geografii Przemysłu Polskiego Towarzystwa Geograficznego [Studies of the Industrial Geography Commission of the Polish Geographical Society], 2023. 37(4), 103–125. (Web of Science)
3. **Korol, O., Krul, H., Zaiachuk, O.**, Kostash, M. Methodical approaches and statistical analysis of tourist arrivals to the centers of sightseeing tourism (on the example of Chernivtsi, Ukraine). Studies of the Industrial Geography Commission of the Polish Geographical Society, 37(2), 2023. 84–104. (Web of Science)

Матеріали міжнародних українських конференцій:

1. **Іванунік В. О.**, Чубенко О. В. Розвиток аквапарків як штучних атрактивних локацій Американського туристичного регіону/ Актуальні проблеми економіки, обліку, фінансів та права в умовах сучасних викликів: збірник тез доповідей міжнародної науково-практичної конференції (Ізмаїл, 16 грудня 2023 р.). Ізмаїл: ЦФЕНД, 2023. 75 с. С.34-36.

Методичні роботи:

1. Інформаційні системи і технології в туризмі та готельно-ресторанному сервісі : метод. вказівки до лаб. робіт / уклад. : **С.Д. Брик, В.О. Іванунік.** Чернівці : Чернівець. нац. ун-т, 2023. 60 с.
2. Економіка і управління в готельно-ресторанному сервісі та туropolерейтингу: метод. вказівки до практ. робіт / уклад. : **В.О. Іванунік., С.Д. Брик.** Чернівці : Чернівець. нац. ун-т, 2023. 52 с.

2024 рік

Рейтингові публікації у закордонних журналах:

1. Tkach, V.V., Kushnir, M.V., **Andrusyak, N.S.** The Theoretical Description for Sulfite and Nitrite Anodic Detection and Removal from Wine over Poly (9-riphenylphosphazo)Acridine-Modified Electrode. (2024) Letters in Applied NanoBioScience, 13 (2), art. no. 56. (Scopus).
2. **Korol, O., Krul, H., Skutar, T.** Statistical analysis of the type and seasonality of tourist arrivals at a UNESCO sightseeing tourism site: the example of Chernivtsi, Ukraine. Prace Komisji Geografii Przemysłu Polskiego Towarzystwa Geograficznego [Studies of the Industrial Geography Commission of the Polish Geographical Society], 2024. 38(3), 29–52. (Web of Science).

Навчальні посібники:

1. Міжнародний туризм: методика і матеріали статистичних досліджень: навч. посіб. / укл. : **О.Д. Король, Т.Д. Скутар.** 2-ге вид., оновл. і доповн. Чернівці : Чернівець. нац. ун-т ім. Ю.Федьковича, 2024. 164 с.

2. **Заячук О.** Національний Мультипредметний Тест. Географія: тестові завдання у форматі НМТ 2025. Заячук О., Кузишин А. – Тернопіль : Підручники і посібники, 2024. – 80 с.
3. **Кілінська К.** Туризм в Карпато-Подільському регіоні України. / К. Кілінська, М. Заячук, І. Костащук // Навч. метод. посібник. - Чернівці. - Вид-во Чернів. нац. унів.- 2024. – 368 с.

Фахові видання:

1. **Бучко Ж. І.,** Підгірна В. Н., Наконечний К. П. Проектний менеджмент у сфері туризму: транскордонний досвід Чернівецької області та суміжного прикордоння // Географія та туризм: науковий журнал /ред. кол.: Запотоцький С.П. (гол. ред.) та ін. – К.: Альфа-ППК, 2024. – Вип. 74. – С. 37-44.
2. **Бучко Ж.І.,** Тангер М. М. Оцінка конкурентного середовища Одеської області в контексті розвитку іноземного туризму // Acta Academiae Beregsasiensis: Geographica et Recreatio №3, 2024. – С. 13-21.

Матеріали міжнародних українських конференцій:

1. **Аніпко Наталія, Смик Оксана.** Гастрономічні символи країн та їх представлення у Списку світової нематеріальної спадщини ЮНЕСКО // Географія, економіка і туризм: національний та міжнародний досвід / Матеріали XVIII Міжнародної наукової конференції. – Львів, 2024. – С.11-15.
2. **Аніпко Н.П., Андрусяк Н.С.** Пропозиції туристичного оператора Join up на період осінь-зима 2024-2025 РР. Матеріали I Міжнародної науково-практичної конференції “Перспективи розвитку індустрії туризму і гостинності в Україні та світі”, 13-14 вересня 2024 року, Луцьк. – С.172-175.
3. **Андрусяк Н., Аніпко Н.** Внутрішній туризм під час воєнного стану // Природа і суспільство: виклики і поступ. Матеріали міжнародної наукової конференції присвяченої 80-річчю географічного факультету ЧНУ ім. Ю. Федьковича (м. Чернівці, 11–13 жовтня 2024 р.) – Чернівці : Чернівец. нац. ун-т, 2024. – 324 с. – С. 195-197.
4. Заячук М, Пасічник М., **Заячук О.** План управління річковим басейном – перспективний інструмент менеджменту територій. Адаптивний менеджмент ландшафту для нового світового (без-) порядку: Матеріали міжнародної конференції, присвяченої 80-річчю кафедри геоєкології і фізичної географії (Львів – Ворохта, 25-28 вересня 2024 року). – Львів : ЛНУ ім. Івана Франка, 2024. – 262 с. – С. 76-79.
5. **Бучко Ж., Аніпко Н.** Можливості використання карстово-спелеологічних об'єктів Чернівецької області в організації геотуризму // Геотуризм: практика і досвід. Матеріали VI Міжнародної науково-практичної конференції (25-28 квітня 2024, Львів). – Львів, 2024. - С. 83-85.
6. **Бучко Ж.** Креативні мистецькі майстерні як напрям диверсифікації туристичних послуг у Чернівецькій області // Індустрія гостинності: стан, тенденції розвитку та перспективи галузі в умовах євроінтеграційних та військових викликів. II-ий Міжнародний науково-практичний форум, 17–19 квітня 2024 року. – Львів, 2024. - С. 218-225.
7. **Бучко Ж.** Природна та культурна спадщина Вишницького району в контексті сталого туризму: проблеми збереження та захисту // Збірник наукових праць Міжнародної Карпатської Школи : зимова сесія (21-25 лютого 2024 року). – Косів, 2024. – С. 205-209.
8. **Бучко Ж., Пурич Ш.** Освітньо-наукові аспекти транскордонної співпраці Чернівецького національного університету імені Юрія Федьковича та Сучавського університету «Штефан чел Марє» // Природа і суспільство: виклики і поступ. Матеріали міжнародної

наукової конференції присвяченої 80-річчю географічного факультету ЧНУ ім. Ю. Федьковича (м. Чернівці, 11–13 жовтня 2024 р.) – Чернівці : Чернівец. нац. ун-т, 2024. – 324 с. – С. 259-261.

9. **Брик С.** Вітчизняна та міжнародна ситуація рекреаційно-туристичної галузі України у воєнний та повоєнний періоди: особливості та перспективи // *Природа і суспільство: виклики і поступ.* Матеріали міжнародної наукової конференції присвяченої 80-річчю географічного факультету ЧНУ ім. Ю. Федьковича (м. Чернівці, 11–13 жовтня 2024 р.) – Чернівці : Чернівец. нац. ун-т, 2024. – 324 с. – С. 202-204.

10. **Заячук О., Нич Т.** Глемпінги – перспективні заклади розміщення туристів // *Природа і суспільство: виклики і поступ.* Матеріали міжнародної наукової конференції присвяченої 80-річчю географічного факультету ЧНУ ім. Ю. Федьковича (м. Чернівці, 11–13 жовтня 2024 р.) – Чернівці : Чернівец. нац. ун-т, 2024. – 324 с. – С. 223-225.

11. **Іванунік В.О., Скутар Т.Д.** Комплектація та сумісність туристичних груп як фактор безпеки // *Сучасні тенденції розвитку індустрії туризму та гостинності: глобальні виклики: матеріали III міжнародної науково-практичної конференції, м. Харків / колектив авторів; Харківський національний університет міського господарства імені О.М. Бекетова, 2024. – 342 с. (Харків, 15 квітня 2024 р.). С. 293-295.*

12. **Бойчук О.В., Король О.Д., Круль Г.Я.** Інтерактивна туристична карта як інформаційно-навігаційний засіб у пізнавальному туризмі (на прикладі м. Чернівці) // *Міжнародне економічне співробітництво: аналіз стану, реалії і проблеми: матеріали доповідей Міжнародної науково-практичної конференції (м. Ужгород, 23-24 лютого 2024 року) / За заг. ред.: М. М. Палінчак, В. П. Приходько, В. В. Химинець та ін. – Львів-Торунь : Liha-Pres, 2024. – 304 с. С. 108-111.*

13. **Круль Г.Я.** Аналіз асортименту послуг гостинності, що надаються закладами розміщення м. Чернівці (за даними Booking.com) // *Індустрія гостинності: стан, тенденції розвитку та перспективи галузі в умовах євроінтеграційних та військових викликів. II-ий Міжнародний науково-практичний форум. 17–19 квітня 2024 року. – Львів : зб. матер. – Електрон. дан. – Львів: «Камула», 2024. – 463 с. – С. 327-336.*

14. **Миронюк О., Круль Г.** Вплив штучного інтелекту на розвиток готельно-ресторанної індустрії. Сучасні тренди, реалії і перспективи розвитку туризму та готельно-ресторанної справи. Міжнародна науково-практична інтернет-конференція (Хмельницький – Меджибіж, 23-24 травня 2024 року). Хмельницький – Меджибіж: Хмельницький національний університет, 2024. 121 с. С. 13-15.

15. **Король О., Круль Г.** Аналіз динаміки туристичних прибуттів у центрах пізнавального туризму (на прикладі м. Чернівці). *Природа і суспільство: виклики і поступ.* Матеріали міжнародної наукової конференції присвяченої 80-річчю географічного факультету ЧНУ ім. Ю. Федьковича (м. Чернівці, 11–13 жовтня 2024 р.) – Чернівці : Чернівец. нац. ун-т, 2024. – 324 с. С. 230-232.

16. **Кілінська К.** Рекреаційно-туристичне природокористування: наукова школа // *Природа і суспільство: виклики і поступ.* Матеріали міжнародної наукової конференції присвяченої 80-річчю географічного факультету ЧНУ ім. Ю. Федьковича (м. Чернівці, 11–13 жовтня 2024 р.) – Чернівці : Чернівец. нац. ун-т, 2024. – 324 с. – С. 226-228.

17. **Кілінська К.Й.** Акомодация туристичної галузі України в сучасних умовах / К.Й. Кілінська, В.Ю. Сорока // *Матеріали Всеукраїнської науково-практичної конференції «Географічна наука: виклики, проблеми та інновації».* Присвячена пам'яті та 85-річчю з

Дня народження професора О.Г. Топчієва. Одеса. Одеський нац. унів. імені І.І. Мечнікова. 22 липня 2024 р.

18. **Скутар Т.Д.** Біосоціальні ресурси у туристичних маршрутах Чернівецької області. Матеріали XV Міжнародної науково-практичної конференції „Туристичний та готельно-ресторанний бізнес в Україні: проблеми розвитку та регулювання” (28-29 березня 2024 року, м. Черкаси) [Текст] : у 2-х томах. Т.1. Черкаси: ЧДТУ, 2024. С.125-126.

19. **Смик О.** Особливості формування іміджу закладів сфери гостинності та його значення // Природа і суспільство: виклики і поступ. Матеріали міжнародної наукової конференції присвяченої 80-річчю географічного факультету ЧНУ ім. Ю. Федьковича (м. Чернівці, 11–13 жовтня 2024 р.) – Чернівці : Чернівець. нац. ун-т, 2024. – 324 с. – С. 245-247.

За звітний рік на кафедрі проводилася наступна діяльність:

Для гуртка “СІМ ПАГОРБІВ” було оснащено приміщення (ауд.63) на 10 посадкових місць з 4 комп’ютерами, яка використовується в тому числі як аудиторія для магістрів.

Король Олександр Дмитрович – керівник навчально-прикладного туристично-екскурсійного гуртка “СІМ ПАГОРБІВ”; член редакційної колегії Наукового вісника Чернівецького університету (зб. наук. праць), серія – Географія, включеного до переліку наукових фахових видань України; офіційний опонент дисертаційної роботи Скоростецької О.О. на тему: “Геопросторова організація туристичного середовища столичного міста” у спеціалізованій вченій раді Київського національного університету імені Тараса Шевченка на здобуття ступеня доктора філософії за спеціальністю 242 - Туризм, 2024; офіційний опонент дисертаційної роботи Соколовського В.А. на тему: “Рекреаційно-туристський потенціал як умова формування рекреаційного комплексу Середнього Придніпров’я” у спеціалізованій вченій раді ДФ 49.106.2024 Одеського національного університету імені І. І. Мечникова на здобуття ступеня доктора філософії за спеціальністю 106 - Географія, 2024; член конкурсної комісії Всеукраїнського конкурсу студентських наукових робіт (Розпорядження №4 від 06.01.2024 р.).

Кілінська Клавдія Йосифівна – голова профспілкового бюро географічного факультету; членкиня Президії профспілкового комітету викладачів та співробітників Чернівецького національного університету імені Юрія Федьковича; членкиня редакційної колегії Наукового вісника Чернівецького університету (зб. наук. праць), серія – Географія, включеного до переліку наукових фахових видань України; членкиня журі II туру II етапу Всеукраїнського конкурсу СНР зі спеціальності «Туризм і рекреація».

Бучко Жанна Іванівна – членкиня експертної групи з проведення акредитаційної експертизи НАЗЯВО; членкиня координаційної ради з питань розвитку туризму при Чернівецькій ОДА; членкиня редакційної колегії Наукового вісника Чернівецького університету (зб. наук. праць), серія – Географія, включеного до переліку наукових фахових видань України; членкиня Федерації спортивного туризму України; членкиня громадської спілки «Всеукраїнська асоціація гідів». членкиня Науково-технічної ради Державного агентства України з туризму та курортів; членкиня конкурсної комісії Всеукраїнського конкурсу студентських наукових робіт (Розпорядження №4 від 06.01.2024 р.); членкиня робочої підгрупи з розроблення проекту Плану заходів з реалізації у 2024-2027 роках Стратегії розвитку Чернівецької області на період до 2027 року.

Андрусяк Наталя – брала участь в рекламно-інформаційному турі (огляд готельної бази та курорту) туроператора «СлаВа тур», за напрямком Греція (Халкідікі та о.Тасос) 23.05.2024-31.05.2024; членкиня конкурсної комісії Всеукраїнського конкурсу студентських наукових робіт (Розпорядження №4 від 06.01.2024 р.); членкиня Всеукраїнської асоціації гідів; членкиня асоціації працівників туристичного супроводу Буковини.

Анінко Наталія – брала участь в рекламно-інформаційному турі (огляд готельної бази та курорту) туроператора «СлаВа тур», за напрямком Греція (Халкідікі та о.Тасос) 23.05.2024-31.05.2024; членкиня Всеукраїнської асоціації гідів; членкиня асоціації працівників туристичного супроводу Буковини.

Брик Степан – член Всеукраїнської асоціації гідів; член асоціації працівників туристичного супроводу Буковини.

Іванунік Віталій – член конкурсної комісії Всеукраїнського конкурсу студентських наукових робіт (Розпорядження №4 від 06.01.2024 р.); член Всеукраїнської асоціації гідів.

Круль Галина – членкиня конкурсної комісії Всеукраїнського конкурсу студентських наукових робіт (Розпорядження №4 від 06.01.2024 р.); членкиня Всеукраїнської асоціації гідів; членкиня асоціації працівників туристичного супроводу Буковини.

Викладачі кафедри брали активну участь у проведенні міських та обласних туристичних заходах. Зокрема, інвестиційно-туристичному форумі, українському урбаністичному форумі.

Колектив кафедри є ініціатором та організатором проведення Тижня туризму на географічному факультеті.

Запущена нова версія сайту кафедри.

Здійснено рекламу кафедри в соціальних мережах, здійснюється банерна реклама сайту в Інтернеті.

До освітнього процесу долучаються фахівці-практики та роботодавці через проведення бінарних (гостьових) занять. Упродовж 2021-2024 років їх було проведено понад 30.

Кафедра підтримує зв'язки зі своїми випускниками, які працюють на туристичних підприємствах як особисто, так і формально, направляючи до них на виробничу практику теперішніх студентів. 3-поміж випускників, які працюють за фахом і досягли успіхів в сфері туризму, є менеджери туристичних агенцій, директори та власники, адміністратори готельно-ресторанних закладів, туристичних комплексів.

Міжнародна діяльність:

Відповідно до укладеної угоди з «ТРЕВЕЛ СТАДІ ВОРК», з квітня по вересень студенти стажуються на середземноморських курортах Туреччини, Болгарії, Греції. Програма стажування в даний час доступна в більш ніж 250 готелях Туреччини та 10 провідних туристичних компаніях. Після успішного завершення стажування студенти отримують сертифікати, що підтверджує участь у програмі. Цього року отримали сертифікати такі студентки спеціальності 242 «Туризм і рекреація»: Аліна Гоголь, Анастасія Васянович, Діана Доліцой, Надія Мартишина, Юлія Каліщук, Ярина Цикаляк.

Анінко Наталія Петрівна, Андрусяк Наталя Степанівна долучені до розробки транскордонного туристичного маршруту Україна-Молдова у складі міжнародної делегації.

Бучко Жанна Іванівна проходила міжнародне стажування в Університеті Штефана чел Маре (Сучава, Румунія). Період стажування: 12.04.2024 р.- 22.05.2024 р.

Заячук Оксана Григорівна, Король Олександр Дмитрович, Круль Галина Ярославівна проходили міжнародне стажування в Інституті просторової економіки і соціально-економічної географії Щецинського університету (Щецин, Польща). Період стажування: 08.04.2024 р. - 19.05.2024 р.

Перспективи кафедри:

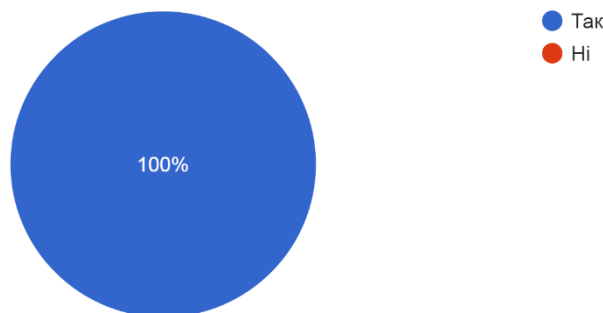
- акредитувати ОП другого (магістерського) рівня вищої освіти «Міжнародний туризм і туropolерейтинг»;
- спрямувати зусилля викладачів кафедри на виконання ліцензійних вимог за пунктом 1 – збільшення публікацій у фахових виданнях, Scopus/Web of Science;
- спрямувати зусилля викладачів кафедри на видання навчальних посібників, методичних праць за предметами, що викладають;
- покращити неформальну освіту;
- активізувати участь викладачів і здобувачів у академічній мобільності.

4. Проблеми, виклики та завдання географічного факультету у 2025 році

Викладачам і студентам географічного факультету у жовтні 2024 р. було запропоновано пройти анонімне опитування в якому пропонувалось відповісти на два основні питання: перше стосується «недоліків в роботі декана», друге - «першочергових завдань на наступний рік») та питання «Якщо б вибори декана були сьогодні то Ви б проголосували за Заячука М. ?».

Якщо б вибори декана географічного факультету ЧНУ відбулись сьогодні то Ви б проголосували за Заячука М.Д.?

24 відповіді



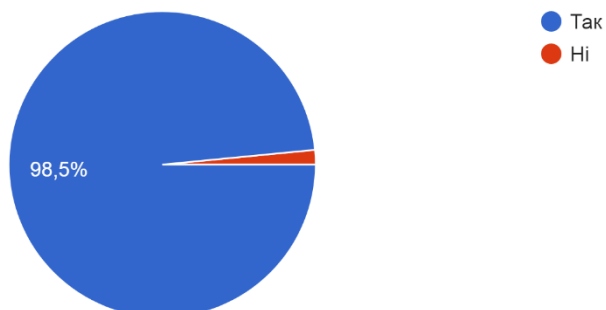
Таблиця. Результати опитування викладачів

Основні недоліки в роботі	Першочергові завдання на наступний рік
Іноді не розуміння локальних (кафедральних) проблем	Правильно розподіляти роботу між працівниками
Необхідно подавати документи на вчене звання професора	Посилити профорієнтаційну роботу
Надмірна відданість роботі	Профорієнтація; Забезпечення кафедр необхідним програмним забезпеченням та приладами; Проекти, гранти
Не відчувається командна робота факультету	Вирішення питань із цокольними приміщеннями

	надмірний студентоцентризм	Оптимізація роботи та обов'язків з огляду на те, що в останній період багато напрямків діяльності в Університеті зазнали реформування, впроваджується багато нововведень, проте традиційні попередні види звітності та ін. також залишились.
	Підтримка друзів	Активізація наукової роботи.
	Не достатньо підтримує ініціативу викладачів щодо нововведень в освітній процес	Гуртування колективу та формування комфортного психологічного клімату.
		1) збереження трудового колективу; 2) відновлення закладу харчування для працівників і студентів географічного факультету (у т. ч. для працівників і студентів ЧНУ).
		Розвивати факультет і не втратити жодної спеціальності
		Вкотре донести до всіх членів колективу про свої обов'язки, правила та важливість вчасної та правильного виконання завдань.
		Забезпечити наявність мультимедійного оснащення в усіх лекційних аудиторіях
		Більше рекламувати факультет та навчання на факультеті.
		Покращення комунікації з колективом
		Збереження працездатності трудового колективу
		Стимулювання викладачів до підвищення публікативної активності
		облаштування усіх навчальних аудиторій стаціонарними технічними засобами, ремонт у Навчально-науковій геофізичній обсерваторії та оновлення її матеріальної бази і забезпечення резервного електроживлення
		Співпраця (стажування) з закордонними університетами; Підвищення з/п.
		набір студентів та організація навчального процесу
		Парковка автомобілів викладачів
		зберегти факультет

Якщо б вибори декана географічного факультету ЧНУ відбулись сьогодні то Ви б проголосували за Заячука М.Д.?

65 відповідей



Таблиця. Результати опитування студентів

Основні недоліки в роботі	Першочергові завдання на наступний рік
Мало спілкування з колективом факультету	Ознайомитися зі всіма студентами також провести та обладнати простір Екватор більш сучасними предметами
	Покращення знань студентів
	Проведення Якісного освітнього процесу
	Розвивати факультет до найкращого рівня
	Подолання корупції
	Продовження якісної організації освітнього процесу
	Продовжувати роботу з таким самим завзяттям і в такому ж руслі.
	Зробити відповідні умови для студентів а саме опалення
	Утримуюсь
	Зустріч з першокурсниками та обговорення їхніх питань.
	Комфортне навчання для студентів
	Можливо оптимізація розкладу та вирішування питань колізії першого і інших курсів
	Підвищення якості навчального процесу через активне залучення сучасних технологій. Покращення комунікації між викладачами та студентами. Розширення міжнародної співпраці для можливостей академічного обміну.
	Відпочинок
	Забезпечення чіткого і відповідного

		навчального процесу.
		Мати змогу відпочити від плідної праці
		Більше поїздок
		Підвищення стипендій
		Пошук додаткових фінансових ресурсів та спонсорської підтримки. Поліпшення інфраструктури для студентів: бібліотек, гуртожитків, спортивних та культурних об'єктів.
		Збільшення відсотків стипендіантів
		забезпечувати створення здорових та безпечних умов проведення навчально-виховного процесу на факультеті
		Масові поїздки
		Оптимізація роботи колективу географічного факультету
		Ефективність розкладу навчального семестру

Аналіз сучасного стану географічного факультету, зазначені кафедрами проблеми та результати анонімного опитування, сукупно вказують на наявність таких основних проблем та викликів:

1. Запровадження змін до переліку галузей і спеціальностей, за якими здійснюється підготовка здобувачів освіти (*деканат, гаранті ОП; завідувачі кафедри*);

2. Кадровий потенціал факультету. По-перше, очікуємо на захисти двох докторських дисертацій (Холявчук Д., Кирилюк С.) та здобуття вчених звань (Ковбінська Г., Добинда І., Костенюк Л. та ін.) тощо. По-друге, проблемою є відсутність в кадровому потенціалі більшості кафедр молодих вчених тощо. По-третє, певна кількість викладачів має мінімум пунктів виконання Ліцензійних умов освітньої діяльності, низьку публікативну активність та згідно рейтингової оцінки, віднесені до категорії найслабших в університеті (*декан, зав.кафедрами, комісія з питань регламенту та кадрової політики при вченій раді географічного факультету ЧНУ*);

3. Недостатнє володіння частиною співробітників англійською мовою, що утруднює як публікаційну результативність, можливість запровадження англійських курсів та програм, так і міжнародну співпрацю та їх академічну мобільність (*профільний заст.декана, зав.кафедрами, гаранті ОП, комісія з питань науки, інновацій та міжнародної діяльності при вченій раді географічного факультету*);

4. Підвищення публікативної активності викладачів та цитованості їх праць, незначна кількість публікацій у Scopus та WoS. (*профільний заст.декана, зав.кафедрами, гаранті ОП, комісія з питань науки, інновацій та міжнародної діяльності при вченій раді географічного факультету*);

5. Необхідність у збільшенні навчально-допоміжного персоналу (кафедри, навчально-наукова геофізична обсерваторія) (*декан, завідувачі кафедр*);

6. Підвищення освітньої та професійної кваліфікації професорсько-викладацького та допоміжного персоналу з урахуванням вітчизняного й світового досвіду наукової та навчально-методичної роботи, відповідність викладачів освітнім компонентам (*проф. заст.декана, зав.кафедрами, гаранті ОП, комісія з питань науки, інновацій та*

міжнародної діяльності при вченій раді географічного факультету, навчально-методична рада факультету та комісія з питань забезпечення якості вищої освіти при вченій раді факультету);

7. Низька заробітна плата, що не дозволяє конкурувати на ринку праці із іншими сферами діяльності, що у свою чергу не дозволяє залучати до викладацької діяльності молодь (*профком ЧНУ*);

8. Значна кількість «паперової» роботи (оновлення формату силабусів, Moodle, робочих програм, ARCher, ORCID, Scholar, акредитаційних справ, освоєння та заповнення системи «Деканат», численні опитування);

9. Потребує обговорення читання курсів у значній частині ОП профільними кафедрами (*заст.декана, зав.кафедрами, гарант ОП, навчально-методична рада факультету та комісія з питань забезпечення якості вищої освіти при вченій раді факультету*);

10. Детальний перегляд навчальних та робочих планів, робочих програм та силабусів, наповнення платформи дистанційного навчання та навчально-методичного забезпечення (*профільний заст.декана, зав.кафедрами, гарант ОП, навчально-методична рада факультету та комісія з питань забезпечення якості вищої освіти при вченій раді факультету*);

11. Підвищення якості навчання, вимогливості, дисципліни та порядку в організації освітнього процесу (*профільний заст.декана, зав.кафедрами, гарант ОП, навчально-методична рада факультету та комісія з питань забезпечення якості вищої освіти при вченій раді факультету*);

12. Відсутність публічності в опублікуванні рейтингових анкет науково-педагогічного персоналу факультету. Недосконалість оцінювання деяких видів діяльності НПП (семінарів, громадської роботи тощо) (*профільний заст.декана, комісія з питань науки, інновацій та міжнародної діяльності при вченій раді географічного факультету*);

13. Незначна кількість проектів МОН, НДФУ, госпдоговірних тем; участь у міжнародних і вітчизняних грантових наукових проектах (*проф. заст.декана, зав.кафедрами, гарант ОП, комісія з питань науки, інновацій та міжнародної діяльності при вченій раді географічного факультету*);

14. Розвиток неформальної освіти, запровадження сертифікатних програм тощо (*проф. заст. декана, завід. кафедр, комісія з питань забезпечення якості вищої освіти при вченій раді факультету*);

15. Незначна внутрішньодержавна і міжнародна академічна мобільність студентів і викладачів (*проф заст.декана, зав.кафедрами, гарант ОП, комісія з питань науки, інновацій та міжнародної діяльності при вченій раді географічного факультету*);

16. Зниження наборів студентів на ОПП «Географія», спеціальність 106 Географія, ОПП «Геосистеми та георизики» спеціальність 103 Науки про Землю, ОПП «Географія» спеціальність 014.07 Середня освіта (географія) і відповідно наявність малокомплектних груп (*гарант ОП; завідувачі кафедр*);

17. Виконання індивідуальних планів здобувачами третього (освітньо-наукового) рівня, зокрема посилити роботу над публікаціями у рейтингових журналах (*гарант ОП, наукові керівники, завідувачі кафедр; профільний заст.декана, комісія з питань науки, інновацій та міжнародної діяльності при вченій раді географічного факультету*);

18. Неухильне дотримання норм академічної доброчесності та Етичного кодексу ЧНУ (*проф. заст.декана, комісія з питань етики та академічної доброчесності географічного факультету, комісія з гуманітарних питань та студентського самоврядування при вченій раді географічного факультету, органи студентського самоврядування*);

19. Відсутність ліцензійного програмного забезпечення ГІС, проблеми із оновленням матеріально-технічної бази навчально-наукових лабораторій, так і для поточної діяльності (*проф. заст.декана, зав.кафедрами, гаранти ОП*);

20. Брак лабораторних площ (для зберігання палеонтологічних та дендрохронологічних колекцій (фондів)) (*проф. заст.декана, зав.кафедри*);

21. Інклюзивна доступність туалетів навчального корпусу №4 для осіб з особливими потребами (*проф. заст.декана*);

22. Завершення ремонтних робіт та введення в експлуатацію 2-х будинків на базі практик «Мигово» (*декан, профільний заст.декана*);

23. Необхідність облаштування STEM лабораторії кабінету географії (*декан, зав.кафедрами, гаранти ОП*);

24. Потреба у закупівлі обладнання для навчально-наукової геофізичної обсерваторії (*профільний заст. декана*);

25. Проблемою залишається гідроізоляція корпусу та заміна віконних рам в корпусі №4 (*АГЧ ЧНУ*);

26. Гуртожиток. Місця проживання студентів географічного факультету (ми досі в різних гуртожитках) та відповідно побутові проблеми (*проф. заст.декана, студрада*);

27. Облаштування студентського простору «Екватор» (*проф. заст.декана, студ. профбюро*);

28. Можливості паркування автомобілів викладачів географічного факультету у дворі 4 корпусу (*АГЧ ЧНУ*);

29. Потреба у підтримці керівництвом університету у реалізації планів модернізації матеріально-технічного забезпечення геодезичним обладнанням (*проф. заст. декана, зав. кафедри*);

30. Активізація студентства в напрямі популяризації основ демократії та україноцентризму (*органи студентського самоврядування, куратори, профільний заст.декана*).

**Виконання передвиборної програми:
Стратегія географічного факультету ЧНУ
(короткострокове та середньострокове планування)**

	Завдання та дії	Орієнтовні терміни реалізації	Виконання
Ціль №1. Покращення іміджу географічного факультету ЧНУ, профорієнтаційної роботи та посилення публічного представництва	1.1. Активна маркетингова діяльність, в т.ч. стимулююча та конверсійна.	постійно	Постійно виконується
	1.2. Активний брендинг.	постійно	Постійно виконується
	1.3. Створення таргетованої рекламної кампанії.	Лютий – липень	Постійно виконується
	1.4. Залучення викладачів та студентів до публічних муніципальних та регіональних заходів, посилення суспільної місії.	постійно	Постійно виконується
	1.5. Створення бази даних випускників та асоціації випускників географічного факультету (в т.ч. і офіційних громадських організацій).	квітень 2021; оновлення постійно	Виконано окрім офіційної громадської організації
	1.6. Активізація профорієнтаційної роботи викладачів (наукові пікніки, літні школи, ярмарки професій, заклади загальної середньої освіти, МБАНУ, ЗВО I та II р.а.).	постійно	Постійно виконується окрім, в т.ч. і літня школа
	1.7 Залучення студентів до профорієнтаційної роботи та роботи в приймальній комісії (в т.ч. тьюторство, створення телеграмканалу й сторінки на сайті «Абітурієнт 2021..» і т.ін, соцмережі; літні школи тощо).	березень - серпень	Виконано
	1.8. Підтримка волонтерської діяльності.	постійно	Постійно виконується
	1.9. Вивчення можливостей створення YouTube каналу географічного факультету.	до травня 2021	виконано
Ціль №2. Забезпечення якісної	2.1 Чіткий розподіл повноважень та	лютий 2021; контроль	виконано

освітньої діяльності	відповідальності всіх учасників освітнього процесу.	постійно	
	2.2. Вдосконалення та розвиток освітньої діяльності відповідно до потреб ринку (в т.ч. співпраця з стейкхолдерами).	постійно	Постійно виконується
	2.3. Здійснення контролю за організацією навчальної та методичної роботи на факультеті (робота деканату, кафедр, навчально-методичних комісій, груп забезпечення ОП тощо).	аудит роботи лютий 2021; контроль постійно	Виконано, постійно виконується
	2.4. Внутрішнє забезпечення якості вищої освіти (анонімні анкетування студентів щодо якості освіти, порушень академічної доброчесності, «Викладач очима студентів» та ін.	постійно	виконано
	2.5. Здійснення моніторингу та періодичного перегляду освітніх програм (в т.ч. забезпечення програмних результатів; навчальних програм; робочих навчальних програм; силабусів навчальних дисциплін, силабусів контрольних заходів; відповідності академічної і професійної кваліфікації викладачів певним дисциплінам; оновлення змісту навчальних дисциплін).	серпень, січень	Виконано, постійно виконується
	2.6. Забезпечення публічності інформації про освітні програми (зміна інформаційної архітектури сайту та щотижневий моніторинг його наповнення; введення системи пошуку).	постійно	Виконано, постійно виконується
	2.7. Відстеження якості наповнення платформи дистанційного навчання	вересень, лютий	Виконано, постійно виконується

	навчальними матеріалами.		
	2.8. Підвищення ефективності практичної підготовки студентів (у т.ч. загальногеографічна, педагогічна та виробнича практики).	постійно	Виконано, постійно виконується
	2.9. Популяризація академічної доброчесності (заходи за участі працівників наукових бібліотек, експертів НАЗЯВО та ін.).	постійно	Виконано окрім зустрічі з експертами НАЗЯВО
	2.10. Забезпечення функціонування курсів підвищення кваліфікації педагогічних, наукових і науково-педагогічних працівників (функціонування існуючої ОП та впровадження нових ОП різного обсягу).	постійно	Виконано, постійно виконується
Ціль №3. Гарантування студентоцентрованого навчання	3.1. Регулярне проведення зустрічей працівників деканату зі студентами з метою врахування пропозицій і розв'язання проблем студентського життя (щотижневі зустрічі з деканом; електронна скринька довіри; зустрічі з заступниками декана; завідувачами кафедр, гарантами освітніх програм).	постійно	виконано
	3.2. Створення умов для посилення академічної мобільності здобувачів вищої освіти й викладачів, розробка програм для «подвійних дипломів».	постійно	Не виконано
	3.3. Заохочення здобувачів вищої освіти до участі в конкурсах на отримання грантів та стипендій.	постійно	Виконано, постійно виконується
	3.4. Реальне, а не удаване, формування індивідуальних освітніх траєкторій на кожній освітній програмі (реальний	серпень, січень	виконано

	вибір навчальних дисциплін з можливістю ознайомлення з си́лабусом кожної дисципліни)		
	3.5. Забезпечення своєчасного оприлюднення та ознайомлення студентів з освітніми програмами, си́лабусами навчальних дисциплін, результатами модульного контролю, анонімного оцінювання тощо.	постійно	Виконано, постійно виконується
	3.6. Належна освітня, організаційна, консультативна та соціальна підтримка студентів (в т.ч. створення належних умов і можливостей для надання індивідуальних графіків навчання студентам, які працевлаштовуються за фахом.	постійно	Виконано, постійно виконується
	3.7. Розширення можливостей сайту в напрямі зворотного зв'язку.	травень 2021	Не виконано, за винятком Скриньки довіри
	3.8. Забезпечення реальної участі органів студентського самоврядування в управлінні факультетом.	постійно	Виконано частково
Ціль №4. Підтримка наукової діяльності та активізація виховної роботи й міжнародної діяльності	4.1. Створення умов для розширення напрямів і підвищення ефективності науково-дослідної роботи наукових, науково-педагогічних працівників та здобувачів вищої освіти.	постійно	Виконано, постійно виконується
	4.2. Активізація роботи Чернівецького відділення Українського географічного товариства (збільшення кількості; започаткування видання збірника наукових праць молодих учених Чернівецького відділення УГТ (магістерські студії)).	до травня; видання двічі на рік	Частково виконано

	4.3. Здійснення комплексу заходів щодо включення «Наукового вісника Чернівецького національного університету. Серія: Географія» до переліку наукових фахових видань України.	до грудня 2021	Виконано
	4.4 Активізація виховної роботи (в т.ч. відродження Кубка геофаку з мініфутболу, відродження студентського свята «Екватор», посилення змістової вимогливості до «Посвяти», «Зустрічі з випускниками», запровадження студентських змагань з кіберспорту, плавання та більярду).	впродовж року	Виконано частково
	4.5. Активне залучення студентів до наукової діяльності (студентські наукові гуртки, практичні розробки, інноваційні проєкти тощо), сприяння імплементації дослідницького компоненту в освітній процес.	постійно	Виконано
	4.6. Активізація міжнародних відносин (в т.ч. налагодження зв'язків з науковими установами та закладами вищої освіти Республіки Молдова).	постійно	Частково виконано.
	4.7. Контроль за організацією наукової та виховної роботи.	постійно	Виконано, постійно виконується
Ціль №5. Удосконалення форм управлінсько-організаційної діяльності деканату та формування якісного освітнього середовища	5.1. Посилення правової обізнаності та ознайомлення з нормативно-правовими актами локальної дії (широке обговорення, внесення пропозицій тощо).	постійно	виконано
	5.2. Впровадження електронного розкладу.	Вересень 2021	виконано
	5.3. Оцінка можливостей	травень	виконано

	впровадження Автоматизованої системи управління (в т.ч. «електронного деканату», «електронного кабінету студента» та ін.).		
	5.4. Забезпечення ефективної роботи Вченої ради факультету та контроль за виконанням її рішень (попереднє оприлюднення проєктів рішень та звітів їх виконання).	постійно	Виконано, постійно виконується
	5.5. Чіткий розподіл повноважень та відповідальності всіх учасників освітнього процесу.	лютий 2021; постійно	Виконано частково
	5.6. Налагодження збалансованої співпраці між деканатом та кафедрами для вдосконалення освітнього, наукового та навчально-методичного процесу (в т.ч. належного оперативного інформування).	постійно	Виконано, постійно виконується
	5.7. Створення студентського простору в навчальному корпусі (за результатом опитування студентів).	опитування березень 2021	виконано
	5.8. Утримання аудиторій, кабінетів, лабораторій, інших приміщень навчального корпусу (в т.ч. започаткування Інстаграм-інформування «Гарячий ремонт»)	постійно; канал Інстаграм інформування з лютого 2021	Частково виконано
	5.9. Оновлення комп'ютерної техніки та програмного забезпечення (моніторинг, заміна, спеціалізоване програмне забезпечення).	моніторинг лютий – березень 2021	Частково виконано
	5.10. Створення сучасного мультимедійного класу (ауд. 26).	до 1 лютого 2022	Не виконано
	5.11. Здійснення комплексу заходів щодо введення в	відповідно до укладених	Частково виконано

	експлуатацію бази навчальних практик «Мигово» (документація, добудова, спільне використання на засадах державно-приватного партнерства).	договорів	
	5.12 Здійснення ремонтних робіт в гуртожитку.	аудит до травня 2021	Частково виконано
Ціль №6. Представництво законних інтересів колективу географічного факультету	6.1. Активна участь в обговоренні та вирішенні питань щодо удосконалення освітнього процесу, науково-дослідної роботи тощо.	постійно	Виконано, постійно виконується
	6.2. Відстоювання позицій внутрішньої фінансової децентралізації.	постійно	Частково виконано
	6.3. Прогнозування ставок по кожній з кафедр на основі індикативного планування.	квітень, жовтень	Частково виконано
	6.4. Активна участь у процесі встановлення нормативів чисельності осіб, які навчаються, на одну посаду науково-педагогічного та наукового працівника.	постійно	Частково виконано

Щира подяка за єдність та допомогу в такій складній для нашої України час. Для нас всіх це час соборності і самоідентичності, час боротьби і становлення, час самовідданої роботи заради майбутнього !!!

Щиро дякую заст. декана Андрусак Н., Брику С., Поп'юк Я., Пасічнику М., Холявчук Д завідувачам кафедр Рідушу Б., Руденку В., Костащуку І., Королю О., Дарчуку К., голові профбюро факультету Кілінській К., заст.голови вченої ради Сухому П. і вченому секретарю вченої ради факультету Даніловіч О., працівницям деканату Долинській Т., Тивонюк Ю., Олар М., представникам студентського парламенту, студентського профбюро та студентської ради за самовіддану роботу, підтримку та спільні дії.

Ми усі: викладачі, студенти, співробітники маємо дати гідну відповідь на виклики часу та своєю самовідданою працею і принциповою українською позицією формувати майбутню українську націю.

Щиро дякую всьому колективу географічного факультету ЧНУ за наполегливу працю, єдність та розуміння !!!

З повагою та вірою в Перемогу

Мирослав Заячук

P.S. Головна велич – це той успіх, який ми отримуємо, зробивши певний внесок. На противагу цьому, атрибути успіху: посади, популярність, імідж в очах громадськості це другорядна велич. Багато хто плутає успіх з другорядною величчю. Головна велич всередині нас !!!